


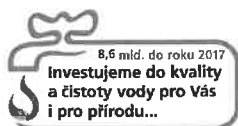


Vedoucí projektant : Ing. Pavel Kurečka 	Projektant Kontroloval	Ing. Marek Volf Ing. Pavel Kurečka		 Ing. Pavel Kurečka MOSTY s.r.o. Starobělská 3151/83, Ostrava, 700 30 mobil 603 266 474 kurecka@mostykurecka.cz	
Objednatel:					
Stavba (místo): MOST ev.č. M2 PŘES HOLOTOVECKÝ POTOK NA UL. V ZIMNÉM DOLE V PETŘVALDU					
Část / objekt : Dokladová část					
Název:				Datum 05/2022 Formát Měřítko Účel PDPS Č.zakázky 2020-60	
Stanoviska vlastníků veřejné dopravní a technické infrastruktury a DO				Č.soupravy	Č. výkresu 01

DOKLADY

organizace	počet stran
1. SmVaK a.s.	19
2. GasNet s.r.o.	6
3. Veolia Energie ČR, a.s.	2
4. Veolia Průmyslové služby ČR, a.s.	3
5. ČEZ Distribuce, a. s.	10
6. ČEZ ICT Services, a.s.	2
7. Telco Pro Services, a. s.	2
8. Fildan s.r.o. - VO Orlová	1
9. SMO - síť Orlová	1
10. CETIN a.s.	8
11. T-Mobile CR a.s.	3
12. Vodafone Czech Republic a.s.	4
13. Nej.cz s.r.o.	3
14. Policie KŘ MSK, OIKT - síť	2
15. Alcom systems, s.r.o.	3
16. České radiokomunikace a.s.	2
17. MEEP.CZ s.r.o.	1
18. OKD, a.s.	1
19. DIAMO, s.p.	2
20. Green Gas DPB, a.s.	1
21. ČHMÚ	2
22. Ministerstvo obrany ČR	4
23. KÚ MSK OŽP - CHLÚ	2
24. KÚ MSK OŽP - NATURA a EIA	3
25. MěÚ Orlová - kooordinované stanovisko	10
26. MěÚ Orlová - ZS vodoprávního úřadu	4
27. Město Petřvald	8
28. Hasičský záchranný sbor MS kraje	3
29. Krajská hygienická stanice MS kraje	2
30. Policie ČR, DI Karviná	3
31. Povodí Odry, s.p.	4
32. Český rybářský svaz	2
33. NIPI, o.p.s	1
34. Archeologický ústav AV ČR	1
35. ČRS - souhlas na situaci	1
36. Souhlas s odstraněním stavby	2
37. Společné povolení	19



**Severomoravské vodovody
a kanalizace Ostrava a.s.**
se sídlem 28. října 1235/169,
Mariánské Hory, 709 00 Ostrava

Ing. Pavel Kurečka MOSTY s.r.o.
Venclíkova 478 / 55
70030 Ostrava-Výškovice

Automatický systém
Značka: 9773/V030765/2020/AUTOMAT

Ostrava, dne: 26.10.2020

Věc: Most ev.č. M2 přes Holotovecký potok na ul. V Zimném dole v Petřvaldu
Stanovisko k existenci inženýrských sítí, resp. stavebnímu záměru (neslouží jako stanovisko pro vydání územního souhlasu, územního rozhodnutí, souhlasu s ohlášenou stavbou nebo stavebního povolení)

Ve Vámi vyznačeném zájmovém území (polygonu) a přilehlém okolí se nachází zařízení v majetku, příp. v provozování SmVaK Ostrava a.s. uvedené v textu tohoto stanoviska (viz zakres řešeného území v příloženém situačním výkrese) - dále jen "v provozování SmVaK Ostrava a.s.".

Toto stanovisko slouží pouze jako informace o poloze tohoto zařízení, ochranných pásmech a jako podklad pro zpracování projektové dokumentace.

Po obdržení tohoto stanoviska a zpracování uvedených podmínek do projektové dokumentace, je nutné požádat naši společnost o stanovisko k příslušnému stupni stavebního řízení či vydání souhlasu dle stavebního zákona.

Vodovodní řady

DN	Materiál	Etapa života	Provozní středisko	Ochranné pásmo od	Ochranné pásmo [m]
100	Litina tvárná	V provozu	KI středisko vodovodních sítí Havířov	vnějšího líce	1,5
150	Litina tvárná	V provozu	KI středisko vodovodních sítí Havířov	vnějšího líce	1,5
100	PolyEtylén	V provozu	KI středisko vodovodních sítí Havířov	vnějšího líce	1,5

Podmínky týkající se přípravy stavby – kolize s vodovodem:

- Zákes dotčených zařízení v provozování SmVaK Ostrava a.s. je pouze orientační. Pokud z příloženého zakresu vyplývá, že realizací výše uvedené stavby dojde k dotčení zařízení v provozování SmVaK Ostrava a.s., požadujeme před zahájením projekčních prací požádat o vytyčení zařízení v provozování SmVaK Ostrava a.s. Vytyčení provede na základě objednávky příslušné středisko (viz níže).
- Na základě vytyčení požadujeme v PD stavby pevných nadzemních konstrukcí (včetně umístění HUP, pilíř el. rozvaděče, sloupky oplocení, šachty vodoměrné, kanalizační apod.), stejně jako výsadbu trvalých porostů umístit mimo ochranné pásmo vodovodního potrubí, oplocení na šířku ochranného pásma požadujeme provést rozebíratelné a bez podezdívky. Ochranná pásma jsou stanovena § 23 zákona č. 274/2001 Sb. v platném znění o vodovodech a kanalizacích pro veřejnou potřebu, příp. rozhodnutím, viz výše uvedená tabulka.
- V případě, že technicky není možné umístit předmětnou stavbu mimo výše definované ochranné pásmo, požadujeme v dalším stupni projektové dokumentace takovéto umístění zdůvodnit, vč. konkrétního rozsahu stavby (délka, šířka, technické provedení apod.) a okótování vzdálenosti mezi okrajem řešené stavby a okrajem zařízení v provozování SmVaK Ostrava a.s. V navazujícím stanovisku pak bude takovéto umístění posouzeno a budou stanoveny podmínky akceptace dané stavby v ochranném pásmu, případně bude požadována přeložka zařízení v provozování SmVaK Ostrava a.s.
- Na základě vytyčení požadujeme v místech souběhu se zařízením v provozování SmVaK Ostrava a.s. respektovat ochranné pásmo vodovodního potrubí.
- V PD požadujeme v místech křížení zařízení v provozování SmVaK Ostrava a.s. respektovat ČSN 73 6005. Vedení požadujeme uložit do PE chráničky (ochranné trubky) v šířce ochranného pásma zařízení v

provozování SmVaK Ostrava a.s. Pokud dojde ke křížení se zařízením OOV (viz výše) požadujeme předložit podélný profil tohoto křížení k odsouhlasení.

- Křížení požadujeme v PD navrhnout kolmo, max. pod úhlem 45 stupňů. Křížení nebude prováděno v místě napojení vodovodních přípojek na vodovodní řad, ve vzdálenosti menší než 0,6 m od stávajících ovládacích armatur na vodovodním potrubí (šoupáků, hydrantů, domovních uzavíracích ventilů). U křížení v místě vodárenských šachet nutno respektovat vzdálenost 1,5 m.
- Při úpravě povrchu terénu v ochranném pásmu bude zachováno alespoň minimální krytí vodovodního potrubí v souladu s ČSN 73 6005 - se snižováním vrstvy zeminy nad zařízením v provozování SmVaK Ostrava a.s. nesouhlasíme. V případě nutnosti navýšit terén nad zařízením v provozování SmVaK Ostrava a.s., požadujeme v navazující projektové dokumentaci doložit zdůvodnění a doplnit předkládanou projektovou dokumentaci statickým posudkem obsahujícím jednoznačný závěr, že během realizace navýšování terénu a po jeho dokončení nebude dotčené zařízení v provozování ohroženo nebo dokonce poškozeno. Na základě takto doplněné projektové dokumentace budou sděleny podmínky akceptace navýšení terénu, případně bude vyžadována přeložka zařízení v provozování SmVaK Ostrava a.s. U přípojek k liniovým stavbám v místě souběhu se zařízením v provozování SmVaK Ostrava a.s. požadujeme dodržet odstupovou vzdálenost dle zákona č. 274/2001 Sb. v platném znění, viz výše.
- U přípojek k liniovým stavbám v místech křížení dodržet svislou vzdálenost dle ČSN 73 6005 a současně § 12 zákona č. 274/2001 Sb. o vodovodech a kanalizacích v platném znění.
- V případě řešení inženýrských sítí nebo přípojek za pomoci protlaku požadujeme do projektové dokumentace uvést následující podmínku „Přesnou hloubku uložení vodovodu nutno ověřit ručně kopanou sondou za účasti zástupců SmVaK Ostrava a.s. (kontakty viz výše), které je nutné přizvat také ke kontrole zápichové jámy před zpětným zásypem, pokud došlo během těchto prací k obnažení zařízení v provozování SmVaK Ostrava a.s. O provedených kontrolách bude proveden písemný zápis do stavebního deníku předmětné stavby.“ Bez uvedených kontrol nebude vydáno stanovisko pro kolaudaci, případně pro uvedení stavby do trvalého provozu.
- Celková konstrukční vrstva nových zpevněných ploch v místech kolize s vodovodem (včetně jeho ochranného pásma) nepřesáhne 40 cm a v průběhu výstavby se nesníží stávající krytí vodovodního potrubí o více než 40 cm.
- Obrubníky zpevněných ploch požadujeme (v místech souběhu obrubníků a zařízení v provozování SmVaK Ostrava a.s.) osadit min. 0,5 m od líce stěny potrubí zařízení v provozování SmVaK Ostrava a.s.
- V případě nedodržení předchozích bodů tohoto stanoviska může být po předložení projektové dokumentace požadováno řešení kolize přeložkou vodovodu, příp. výměny potrubí vodovodu v původní trase z materiálu tvárná litina. Realizaci přeložky v tomto případě provádí v souladu s § 24 zákona č. 274/2001 Sb. v platném znění investor stavby, která potřebu přeložky vyvolala.
- V místě kolize přivaděče pitné vody a nově navržené komunikace požadujeme navrhnout technické opatření, které vyloučí vliv dopravního zatížení zpevněných ploch (komunikace) na stávající potrubí přivaděče pitné vody, viz výše. Požadujeme navrhnout technické řešení kolize a zajištění přivaděče proti poškození (vzhledem ke změně zatížení a následného pojiždění) tak, aby nedošlo k ohrožení životnosti přivaděče. Upozorňujeme, že u navrženého technického řešení může být ze strany SmVaK Ostrava a.s. požadováno podložit návrh řešení statickým výpočtem provedeným autorizovaným statikem.
- Upozorňujeme, že upravené zpevněné plochy a komunikace musí být konstrukčně provedené s dostatečnou únosností a šířkou pro pojezd vozidel SmVaK Ostrava a.s.
- V případě, že je vodovodní potrubí převedeno (v místě křížení s vodním tokem apod.) shybku, požadujeme shybku zachovat a respektovat.
- Upozorňujeme, že po předložení konkrétního stavebního záměru nevylučujeme, že bude požadováno provedení přeložky zařízení v provozování SmVaK Ostrava a.s., příp. bude požadováno řešení vzniklé kolize Dohodou o činnosti v ochranném pásmu vodního díla, a to před vydáním závazného stanoviska pro povolení stavby.
- Upozorňujeme, že v případě řešení rekonstrukce mostní konstrukce, na které je umístěno zařízení v provozování SmVaK Ostrava a.s., nevylučujeme možnost požadavku na přeložku tohoto vodovodu.
- V případě realizace záměru převodu (prodeje) pozemku, na kterém se nachází stávající zařízení v provozování SmVaK Ostrava a.s. požadujeme do smlouvy o převodu (prodeji) uvést informace o existenci našeho zařízení a informace o povinnostech z této existence plynoucích. Předávající informuje nabývacího (prodávající informuje kupujícího), že uvedené zařízení umístěné na řešeném pozemku má ve smyslu § 23 odst. 3 písmeno z. č. 274/2001 Sb., stanoveno ochranné pásmo, ve kterém se činnosti vyjmenované v § 23 odst. 5 citovaného zákona mohou vykonávat pouze se souhlasem vlastníka vodovodu. Předávající (prodávající) dále informuje nabývacího (kupujícího), že podle § 7 odst. 1 citovaného zákona, za účelem udržování vodovodu v dobrém stavebním stavu má její vlastník (provozovatel) právo vstupovat na cizí pozemky nebo stavby, na nichž nebo pod nimiž se vodovod nachází.

Kanalizační stoky

Profil	Materiál	Etapa života	Provozní středisko	Ochranné pásmo
--------	----------	--------------	--------------------	----------------

250	PolyPropylén	V provozu	středisko kanalizačních sítí Havířov	2,5
400	PolyPropylén	V provozu	středisko kanalizačních sítí Havířov	2,5
200	PolyPropylén	V provozu	středisko kanalizačních sítí Havířov	2,5
150	PolyEtylén	V provozu	středisko kanalizačních sítí Havířov	1,5

Podmínky týkající se přípravy stavby – kolize s kanalizací:

- Zákres dotčených zařízení v provozování SmVaK Ostrava a.s. je pouze orientační. Pokud z přiloženého zákresu vyplývá, že realizaci výše uvedené stavby dojde k dotčení zařízení v provozování SmVaK Ostrava a.s., požadujeme před zahájením projekčních prací požádat o vytyčení zařízení v provozování SmVaK Ostrava a.s. Vytyčení provede na základě objednávky příslušné středisko (viz níže).
- Na základě vytyčení požadujeme v PD stavby pevných nadzemních konstrukcí (včetně umístění HUP, pilíř el. rozvaděče, sloupky oplocení, šachty vodoměrné, kanalizační apod.), stejně jako výsadbu trvalých porostů umístit mimo ochranné pásmo kanalizačního potrubí, oplocení na šířku ochranného pásma požadujeme provést rozebíratelné a bez podezdívky. Ochranná pásma jsou stanovena § 23 zákona č. 274/2001 Sb. v platném znění o vodovodech a kanalizacích pro veřejnou potřebu, viz výše uvedená tabulka.
- Na základě vytyčení požadujeme v místech souběhu se zařízením v provozování SmVaK Ostrava a.s. respektovat ochranné pásmo kanalizačního potrubí a umístit stavbu mimo toto ochranné pásmo.
- V případě, že technicky není možné umístit předmětnou stavbu mimo výše definované ochranné pásmo, požadujeme v dalším stupni projektové dokumentace takovéto umístění zdůvodnit, vč. konkrétního rozsahu stavby (délka, šířka, technické provedení apod.) a okótování vzdálenosti mezi okrajem řešené stavby a okrajem zařízení v provozování SmVaK Ostrava a.s. V navazujícím stanovisku pak bude takovéto umístění posouzeno a budou stanoveny podmínky akceptace dané stavby v ochranném pásmu, případně bude požadována přeložka zařízení v provozování SmVaK Ostrava a.s.
- Při úpravě povrchu terénu v ochranném pásmu bude zachováno alespoň minimální krytí kanalizačního potrubí v souladu s ČSN 73 6005 - se snižováním vrstvy zeminy nad zařízením v provozování SmVaK Ostrava a.s. nesouhlasíme. V případě nutnosti navýšit terén nad zařízením v provozování SmVaK Ostrava a.s., požadujeme v navazující projektové dokumentaci doložit zdůvodnění a doplnit předkládanou projektovou dokumentaci statickým posudkem obsahujícím jednoznačný závěr, že během realizace navýšování terénu a po jeho dokončení nebude dotčené zařízení v provozování ohroženo nebo dokonce poškozeno. Na základě takto doplněné projektové dokumentace budou sděleny podmínky akceptace navýšení terénu, případně bude vyžadována přeložka zařízení v provozování SmVaK Ostrava a.s.
- U přípojek k liniovým stavbám v místech souběhu se zařízením v provozování SmVaK Ostrava a.s. požadujeme dodržet odstupovou vzdálenost dle zákona č. 274/2001 Sb. v platném znění, viz výše.
- U přípojek k liniovým stavbám v místech křížení dodržet svislou vzdálenost dle ČSN 73 6005 a současně § 12 zákona č. 274/2001 Sb. o vodovodech a kanalizacích v platném znění.
- V PD požadujeme v místech křížení zařízení v provozování SmVaK Ostrava a.s. respektovat ČSN 73 6005. Vedení požadujeme uložit do PE chráničky (ochranné trubky) s přesahem 1,5m od okrajů potrubí v provozování SmVaK Ostrava a.s. oboustranně.
- Křížení požadujeme v PD navrhnout kolmo, max. pod úhlem 45 stupňů. Křížení nebude prováděno ve vzdálenosti menší než 0,6 m od stávajících kanalizačních šachet.
- V místě křížení budou přípojky uloženy do chráničky (ochranné trubky) v šířce ochranného pásma zařízení v provozování SmVaK Ostrava a.s. (viz výše).
- V případě řešení inženýrských sítí nebo přípojek za pomoci protlaku požadujeme do projektové dokumentace uvést následující podmínku „Přesnou hloubku uložení kanalizace nutno ověřit ručně kopanou sondou za účasti zástupců SmVaK Ostrava a.s. (kontakty viz výše), které je nutné přizvat také ke kontrole zápichové jámy před zpětným zásypem, pokud došlo během těchto prací k obnažení zařízení v provozování SmVaK Ostrava a.s. O provedených kontrolách bude proveden písemný zápis do stavebního deníku předmětné stavby.“ Bez uvedených kontrol nebude vydáno stanovisko pro kolaudaci, případně pro uvedení stavby do trvalého provozu.
- Obrubníky zpevněných ploch požadujeme (v místech souběhu obrubníků a zařízení v provozování SmVaK Ostrava a.s.) osadit min. 0,5 m od líce stěny potrubí zařízení v provozování SmVaK Ostrava a.s.

- Upozorňujeme investora stavby, že upravené zpevněné plochy a komunikace musí být konstrukčně provedené s dostatečnou únosností a šířkou pro pojezd čistících vozidel SmVaK Ostrava a.s., což jsou třínápravová nákladní vozidla s celkovou hmotností až 26 tun.
- V případě, že se v zájmovém území nachází stávající výustní objekt, požadujeme jej zachovat v provozuschopném stavu.
- Upozorňujeme, že po předložení konkrétního stavebního záměru nevylučujeme, že bude požadováno provedení přeložky zařízení v provozování SmVaK Ostrava a.s., příp. bude požadováno řešení vzniklé kolize Dohodou o činnosti v ochranném pásmu vodního díla, a to před vydáním závazného stanoviska pro povolení stavby.
- Upozorňujeme, že v případě řešení rekonstrukce mostní konstrukce, na které je umístěno zařízení v provozování SmVaK Ostrava a.s., nevylučujeme možnost požadavku na přeložku této kanalizace.
- Upozorňujeme, že případné odvedení dešťových vod požadujeme přednostně řešit mimo zařízení v provozování SmVaK Ostrava a.s.
- V případě realizace záměru převodu (prodeje) pozemku, na kterém se nachází stávající zařízení v provozování SmVaK Ostrava a.s. požadujeme do smlouvy o převodu (prodeji) uvést informace o existenci našeho zařízení a informace o povinnostech z této existence plynoucích. Předávající informuje nabývacího (prodávající informuje kupujícího), že uvedené zařízení umístěné na řešeném pozemku má ve smyslu § 23 odst. 3 písmeno z. č. 274/2001 Sb., stanoveno ochranné pásmo, ve kterém se činnosti vyjmenované v § 23 odst. 5 citovaného zákona mohou vykonávat pouze se souhlasem vlastníka kanalizace. Předávající (prodávající) dále informuje nabývacího (kupujícího), že podle § 7 odst. 1 citovaného zákona, za účelem udržování kanalizace v dobrém stavebním stavu má její vlastník (provozovatel) právo vstupovat na cizí pozemky nebo stavby, na nichž nebo pod nimiž se kanalizace nachází.

Vodovodní, příp. kanalizační přípojky

Podmínky týkající se přípravy stavby – kolize s vodovodní, příp. s kanalizační přípojkou:

- Při souběhu s vodovodní, resp. kanalizační přípojkou, příp. s vnitřním vodovodem, s vnitřní kanalizací dodržet odstupovou vzdálenost dle ČSN 73 6005 a současně respektovat § 12 zákona č. 274/2001 Sb. o vodovodech a kanalizacích, v platném znění.
- Při křížení dodržet svislou vzdálenost dle ČSN 73 6005 a současně respektovat § 12 zákona č. 274/2001 Sb. o vodovodech a kanalizacích, v platném znění.
- V případě, že při souběhu vodovodní a kanalizační přípojky, případně vnitřního vodovodu, vnitřní kanalizace nelze dodržet § 12 zákona č. 274/2001 Sb. v platném znění požadujeme dodržet odstupovou vzdálenost min. 1,5 m (mezi okraji potrubí přípojek, ev. vnitřních vodovodů, vnitřních kanalizací).
- Při kolizi s vodovodní přípojkou nutno respektovat ČSN 75 5411, při kolizi s kanalizační přípojkou nutno respektovat ČSN 75 6101.
- Přípojka je v majetku majitele připojované nemovitosti (pozemku, stavby). O přesnou polohu přípojky nutno požádat vlastníka přípojky.
- Pokud bude řešena demolice objektu je investor povinen zajistit odpojení všech případných přípojek (vody, případně kanalizace) před samotnou demolicí. Odpojení přípojky bude provedeno v místě napojení na hlavní řad. PD musí obsahovat způsob řešení odpojení přípojek.

Objekty na vodovodní, resp. kanalizační síti SmVaK Ostrava a.s.

Typ prvku	Název prvku	Stav	related_obj_provozni_stredisko
Čerpací stanice odpadních vod	KČS Orlová - Petřvaldská	V provozu	středisko kanalizačních sítí Havířov

Podmínky týkající se přípravy stavby – kolize s objektovou stavbou SmVaK Ostrava a.s.:

- Jakoukoli činnost nutno projednat se SmVaK Ostrava a.s. - odbor správy majetku.
- Upozorňujeme, že v blízkosti objektové stavby SmVaK Ostrava a.s. se mohou vyskytovat areálové rozvody. Vytyčení těchto rozvodů provede na základě písemné objednávky příslušné středisko (viz níže).

Objekty SmVaK Ostrava a.s.

Typ prvku	Název prvku
Čerpací stanice odpadních vod	KČS Orlová - Petřvaldská

Podmínky týkající se přípravy stavby – umístění stavby v blízkosti kanalizačních objektů:

- Nutno respektovat odstupovou vzdálenost navržené stavby od objektu (areálu) čistírny odpadních vod doplnit název (dále jen ČOV) dle TNV 75 6011.
- Upozorňujeme stavebníka, že provoz čistírny odpadních vod je po 24 hodin denně hlučný, manipuluje se



zde s odpadními vodami, kaly a podobně. Při nepříznivých povětrnostních podmínkách se může šířit zápach do bezprostředního okolí ČOV. Z uvedeného důvodu nedoporučujeme v prostoru vymezeném shora uvedenou odstupovou vzdáleností od ČOV jakoukoliv výstavbu pro bydlení.

- V případě, že stavebník nebude respektovat toto doporučení, je si plně vědom všech nežádoucích vlivů ze strany ČOV a nebudou proto ze strany SmVaK Ostrava a.s. akceptovány žádné požadavky na náhradu škody, či realizaci technických opatření zabezpečujících jeho výstavbu.

Projektovou dokumentaci jakékoliv stavby zasahující do ochranného pásma výše uvedeného stávajícího zařízení v provozování SmVaK Ostrava a.s. (včetně okótování vzdáleností mezi navrženou stavbou a vnějším lícem tohoto zařízení) požadujeme předložit k odsouhlasení formou nové žádosti o stanovisko.

SmVaK Ostrava a.s. preferuje projektové dokumentace v elektronické podobě ve formátu PDF, nicméně, upozorňujeme, že takto předkládaná projektová dokumentace musí být přehledná, čitelná v odpovídajícím měřítku, s řádným popisem všech stavebních objektů, které jsou v ní řešeny. Musíme Vás v této souvislosti upozornit, že pokud elektronicky předložená projektová dokumentace bude nepřehledná, nesrozumitelná, bez odpovídajících popisků, legendy, technické zprávy a nebude obsahovat popis všech řešených stavebních objektů, nebude možné se k ní korektně vyjádřit. V takovémto případě, bude proto žádost vrácena zpět a bude požadováno zaslání projektové dokumentace formou nové žádosti v odpovídající kvalitě a obsahu, třeba i v papírové podobě.

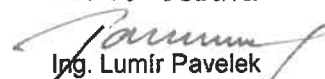
V případě, že technicky není možné umístit předmětnou stavbu mimo výše definované ochranné pásmo, požadujeme v dalším stupni projektové dokumentace takovéto umístění zdůvodnit, vč. konkrétního rozsahu stavby (délka, šířka, technické provedení apod.) a okótování vzdáleností mezi okrajem řešené stavby a okrajem zařízení v provozování SmVaK Ostrava a.s. V navazujícím stanovisku pak bude takovéto umístění posouzeno a budou stanoveny podmínky akceptace dané stavby v ochranném pásmu, případně bude požadována přeložka zařízení v provozování SmVaK Ostrava a.s.

Upozorňujeme, že v případě stávajícího odběru (stávajícího napojení) toto vyjádření neřeší případné navýšení odběru pitné vody a navýšení množství vypouštěných odpadních vod (splaškové, dešťové), včetně změny jejich kvality.

Upozorňujeme, že toto stanovisko neřeší napojení na zařízení v provozování SmVaK Ostrava a.s. (vodovod, kanalizace).

Platnost tohoto stanoviska je 1 rok.

**Severomoravské vodovody
a kanalizace Ostrava a.s.**
28. října 1235/169, Mariánské Hory,
709 00 Ostrava 39

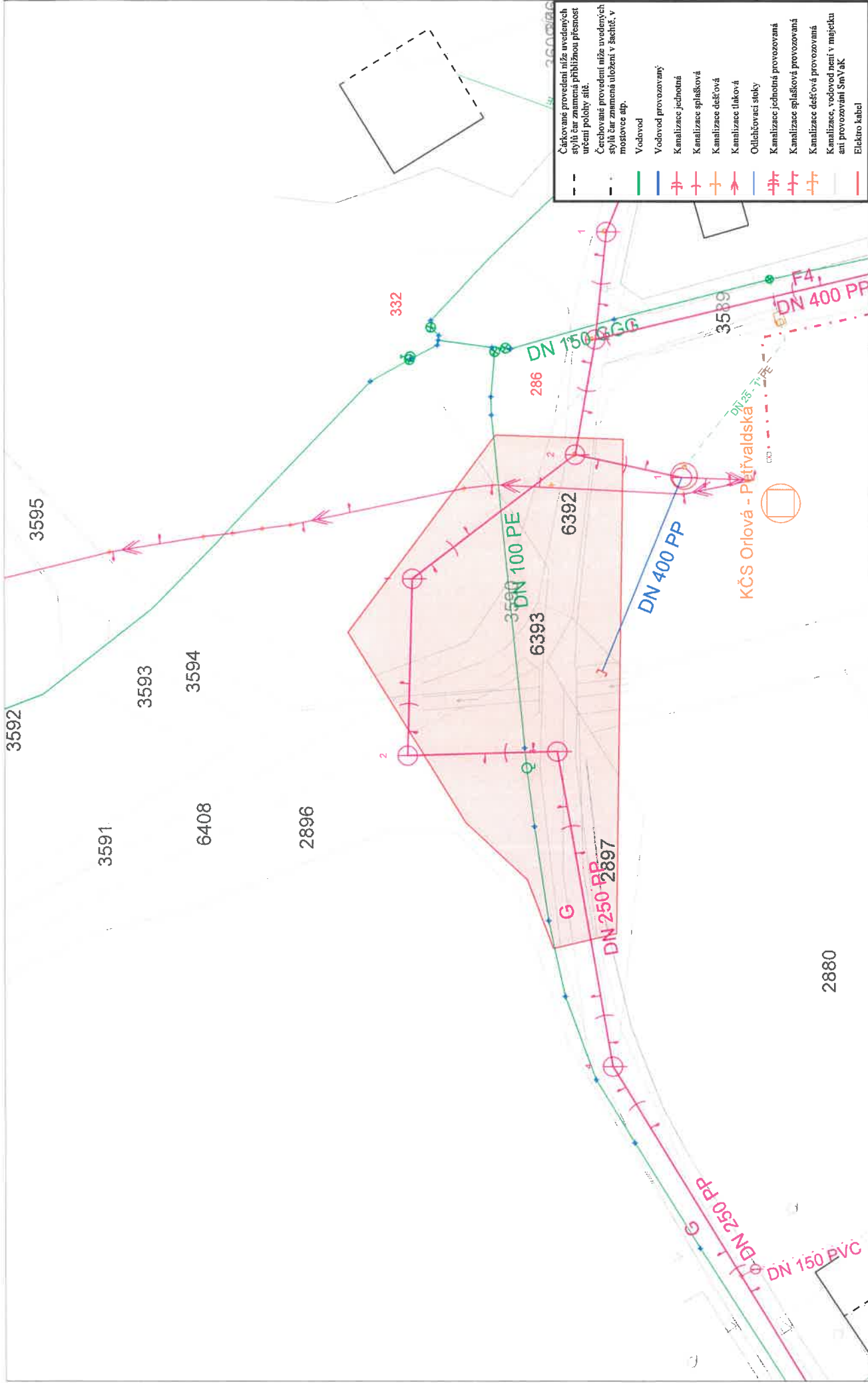

Ing. Lumír Pavelek
vedoucí technického odboru

Příloha: situace Vámi vyznačeného zájmového území
orientační zakreslení zařízení

Kontakty na vytyčení:

Za účelem vytyčení zařízení v majetku, v provozování SmVaK Ostrava a.s. kontaktujte
středisko vodovodních sítí Frýdek Místek - tel.: 558 402 143
středisko vodovodních sítí Třinec - tel.: 558 325 270
středisko vodovodních sítí Havířov - tel.: 596 384 111
středisko vodovodních sítí Opava - tel.: 553 699 131
středisko vodovodních sítí Nový Jičín - tel.: 556 779 225, 556 779 221, 556 779 250
středisko vodovodních sítí Bílovec - tel.: 556 410 015
středisko OOV Krásné Pole - tel.: 596 942 023
středisko OOV Sviadnov - tel.: 558 441 051
středisko kanalizačních sítí Frýdek Místek - tel.: 558 639 143
středisko kanalizačních sítí Karviná - tel.: 596 317 962
středisko kanalizačních sítí Havířov - tel.: 596 831 023
středisko kanalizačních sítí Český Těšín - tel.: 558 737 077
středisko kanalizačních sítí Nový Jičín - tel.: 556 779 268, 556 779 257
středisko kanalizačních sítí Opava - tel.: 553 616 665
středisko kanalizačních sítí Bruntál - tel.: 737 224 615
středisko ČOV Frýdek Místek - tel.: 558 639 149
středisko ČOV Karviná - tel.: 596 312 428
středisko ČOV Havířov - tel.: 603 280 684
středisko ČOV Třinec - tel.: 558 330 261
středisko ČOV Nový Jičín - tel.: 603 489 105
středisko ČOV Opava - tel.: 553 616 665

Za účelem získání informací (vytyčení) o projektovaném zařízení kontaktujte investora (budoucího majitele) daného zařízení.



Orientační zakres sítě		Kat. území:
SmVaK Ostrava a.s.		Petrvald u Karviné
Tisk dne: 10/26/2020		Číslo vyjádření: 030765 / 2020
Měřítko: 1:500		0 25 m

**Severomoravské vodovody
a kanalizace Ostrava a.s.**
se sídlem 28. října 1235/169,
Mariánské Hory, 709 00 Ostrava

Ing. Pavel Kurečka MOSTY s.r.o.
Venclíkova 478 / 55
70030 Ostrava

Značka: 9773/V003066/2021/GE

Ostrava, dne: 17.2.2021

Věc: Most ev.č. M2 přes Holotovecký potok na ul. V Zimném dole v Petřvaldu, k.ú. Petřvald u Karviné

Stanovisko k existenci inženýrských sítí, resp. stavebnímu záměru (neslouží jako stanovisko pro vydání územního souhlasu, územního rozhodnutí, souhlasu s ohlášenou stavbou nebo stavebního povolení)

Investor Město Petřvald

K existenci sítí (ke stavebnímu záměru) pro výše uvedenou stavbu jsme vydali stanovisko pod zn.: 9773/V030765/2020/AUTOMAT.

Popis stavby:

Předložená žádost řeší demolici stávajícího mostu ev. Č. M2 přes Holotovecký potok a následnou stavbu mostu nového, včetně staveb souvisejících staveb, k. ú. Petřvald u Karviné. Žádost byla podána prostřednictvím internetu, kde žadatel označil zájmové území do mapových podkladů SmVaK Ostrava a.s. – viz příloha. Bližší technický popis nebyl předložen.

Stanovisko SmVaK Ostrava a.s. k identifikaci kanalizace DN 300 dle zaslané fotografie:

K Vašemu dotazu týkajícímu se vlastnictví, funkčnosti a likvidace kanalizačního potrubí DN 300 ústící vedle odlehčovací stoky DN 400 PP v majetku SmVaK Ostrava a.s. sdělujeme následující:

Kanalizační potrubí DN 300 není v majetku ani v provozování SmVaK Ostrava a.s.

Vzhledem k tomu, že SmVaK Ostrava a.s. není vlastníkem ani provozovatelem tohoto potrubí, nejsme oprávněni se vyjadřovat k funkčnosti potrubí. Případná likvidace tohoto potrubí nebude mít vliv na provoz zařízení v majetku, příp. provozování SmVaK Ostrava a.s. Případnou likvidaci tohoto potrubí akceptujeme za níže uvedených podmínek – viz Všeobecné podmínky týkající se přípravy a umístění stavby.

Stanovisko k umístění:

Realizací výše uvedené stavby na pozemcích dle žadatelem vyznačeného zájmového území, k. ú. Petřvald u Karviné, **dojde ke střetu** s vodohospodářským zařízením v majetku, příp. v provozování SmVaK Ostrava a.s., a to s **vodovodním řadem DN 100 PE, se splaškovou kanalizací DN 250 PP** (stoka G, orientační hloubka dna šachty č. 4 činí 2,75 m a šachty č. 3 činí 2,84 m, šachty č. 2 činí 1,9 m a šachty č. 1 činí 2,96 m) a s **odlehčovací stokou DN 400 PP** vedoucí z KČS Orlová-Petřvaldská – viz orientační zákres v mapové příloze (dále jen „v provozování SmVaK Ostrava a.s.“). Požadujeme respektovat tato zařízení – viz Všeobecné podmínky týkající se umístění a přípravy stavby.

Stavbami souvisejícími je nutné respektovat dotčené zařízení (uvedené výše) – viz Všeobecné podmínky týkající se umístění a přípravy stavby.

Zákres dotčených zařízení v provozování SmVaK Ostrava a.s. je pouze orientační. Pokud z příloženého zákresu vyplývá, že realizací výše uvedené stavby dojde k dotčení zařízení v provozování SmVaK Ostrava a.s., požadujeme před zahájením projekčních prací požádat o vytyčení zařízení v provozování SmVaK Ostrava a.s.

Vytyčení provede na základě objednávky (vodovod - středisko vodovodních sítí Havířov, tel. č.: 596 384 111, kanalizace – středisko kanalizačních sítí Havířov, tel. č.: 596 831 023).

Dále upozorňujeme na zrušené vodovodní potrubí DN 100 O, které vede rovnoběžně se stávajícím vodovodem DN 100 PE (v mapové příloze zakresleno žlutou barvou).

Všeobecné podmínky týkající se umístění a přípravy stavby:

- Na základě vytyčení požadujeme v PD stavby pevných konstrukcí (základové konstrukce mostu, opěrné stěny, pilíře, sloupky zábradlí, šachty kanalizační apod.), stejně jako výsadbu trvalých porostů umístit mimo ochranné pásmo vodovodního, resp. kanalizačního potrubí. Ochranná pásma jsou stanovena § 23 zákona č. 274/2001 Sb. v platném znění o vodovodech a kanalizacích pro veřejnou potřebu a jsou vymezena vodorovnou vzdáleností od vnějšího líce stěny potrubí na každou stranu
 - u vodovodních a kanalizačních řadů do průměru 500 mm včetně - 1,5 m,
 - u vodovodních řadů nebo kanalizačních stok o průměru nad 200 mm, jejichž dno je uloženo v hloubce větší než 2,5 m pod upraveným povrchem, se výše uvedená vzdálenost zvyšuje o 1,0 m od vnějšího líce. Hloubky šachet – viz výše.
- V projektové dokumentaci požadujeme v **místech souběhu** se zařízením v provozování SmVaK Ostrava a.s. respektovat ochranné pásmo vodovodního, resp. kanalizačního potrubí a umístit stavbu mimo toto ochranné pásmo.
- V případě, že technicky není možné umístit předmětnou stavbu mimo výše definované ochranné pásmo, požadujeme v dalším stupni projektové dokumentace takovéto umístění **zdůvodnit**, vč. **konkrétního rozsahu stavby** (délka, šířka, technické provedení apod.) a **okótování** vzdáleností mezi okrajem řešené stavby a okrajem zařízení v provozování SmVaK Ostrava a.s. V navazujícím stanovisku pak bude takovéto umístění posouzeno a budou stanoveny podmínky akceptace dané stavby v ochranném pásmu, případně bude požadována přeložka zařízení v provozování SmVaK Ostrava a.s.
- Při úpravě povrchu terénu v ochranném pásmu bude zachováno alespoň minimální krytí vodovodního, resp. kanalizačního potrubí v souladu s ČSN 73 6005 - se snižováním vrstvy zeminy nad zařízením v provozování SmVaK Ostrava a.s. nesouhlasíme. V případě nutnosti navýšit terén nad zařízením v provozování SmVaK Ostrava a.s., požadujeme v navazující projektové dokumentaci doložit zdůvodnění a doplnit předkládanou projektovou dokumentaci statickým posudkem obsahujícím jednoznačný závěr, že během realizace navýšování terénu a po jeho dokončení nebude dotčené zařízení v provozování ohroženo nebo dokonce poškozeno. Na základě takto doplněné projektové dokumentace budou sděleny podmínky akceptace navýšení terénu, případně bude vyžadována přeložka zařízení v provozování SmVaK Ostrava a.s.
- Zemní práce do vzdálenosti 1 m od okraje zařízení v provozování SmVaK Ostrava a.s. budou prováděny ručním výkopem se zvýšenou opatrností tak, aby nedošlo k poškození našich vedení a zařízení. V případě obnažení potrubí bude toto zabezpečeno před poškozením a bude přizván zástupce SmVaK Ostrava a.s. (kontakt viz výše) za účelem provedení kontroly obnaženého zařízení. Na místě bude se zástupcem SmVaK Ostrava a.s. dohodnut další postup. V případě zjištění porušení této podmínky, bude stavebník povinen na vyzvání SmVaK Ostrava a.s. opětovně provést obnažení dotčeného zařízení pro provedení dodatečné kontroly.
- Před záhozem bude přizván oprávněný zástupce příslušného střediska (viz výše) ke kontrole místa zásahu do ochranného pásma zařízení v provozování SmVaK Ostrava a.s. Tato kontrola bude zaznamenána ve stavebním deníku. Bez této kontroly nesouhlasíme se zahájením záhozu. Bez písemného dokladu o provedené kontrole zástupcem SmVaK Ostrava a.s. nesouhlasíme s udělením kolaudačního souhlasu, užívání stavby.
- Při křížení se zařízením v provozování SmVaK Ostrava a.s. a také s vodovodní, resp. kanalizační přípojkou, příp. s vnitřním vodovodem, s vnitřní kanalizací dodržet svislou vzdálenost dle ČSN 73 6005 a současně respektovat § 12 zákona č. 274/2001 Sb. o vodovodech a kanalizacích v platném znění.
- Při souběhu s vodovodní, resp. kanalizační přípojkou, příp. s vnitřním vodovodem, s vnitřní kanalizací požadujeme dodržet odstupovou vzdálenost dle ČSN 73 6005 a současně respektovat § 12 zákona č. 274/2001 Sb. o vodovodech a kanalizacích v platném znění.
- V případě, že při souběhu vodovodní a kanalizační přípojky, případně vnitřního vodovodu, vnitřní kanalizace nelze dodržet § 12 zákona č. 274/2001 Sb. v platném znění požadujeme dodržet

odstupovou vzdálenost min. 1,5 m (mezi okraji potrubí přípojek, ev. vnitřních vodovodů, vnitřních kanalizací).


- Křížení zařízení v provozování SmVaK Ostrava a.s. požadujeme v projektové dokumentaci navrhnout kolmo, max. pod úhlem 45 stupňů. Křížení nebude prováděno v místě napojení vodovodních přípojek na vodovodní řad ve vzdálenosti menší než 0,6 m od stávajících ovládacích armatur na vodovodním potrubí (šoupáků, hydrantů, domovních uzavíracích ventilů), kanalizačních poklopů. U křížení v místě vodárenských šachet nutno respektovat vzdálenost 1,5 m.
- V místě křížení se zařízením v provozování SmVaK Ostrava a.s. budou přípojky uloženy do chráničky (ochranné trubky) v šířce ochranného pásma zařízení v provozování SmVaK Ostrava a.s. (viz výše).
- V případě řešení inženýrských sítí nebo přípojek za pomoci protlaku požadujeme do projektové dokumentace uvést následující podmínku *„Přesnou hloubku uložení vodovodu, resp. kanalizace nutno ověřit ručně kopanou sondou za účasti zástupců SmVaK Ostrava a.s. (kontakty viz výše), které je nutné přizvat také ke kontrole zápchové jámy před zpětným zásypem, pokud došlo během těchto prací k obnažení zařízení v provozování SmVaK Ostrava a.s. O provedených kontrolách bude proveden písemný zápis do stavebního deníku předmětné stavby.“* Bez uvedených kontrol nebude vydáno stanovisko pro kolaudaci, případně pro uvedení stavby do trvalého provozu.
- V případě kolize s vodovodní, kanalizační přípojkou nutno respektovat ČSN 75 5411, ČSN 75 6101 a ČSN 73 6005.
- V případě, že uvažovanou zpevněnou plochou dojde ke změně podmínek uložení potrubí dotčeného zařízení v provozování SmVaK Ostrava a.s., požadujeme respektovat:
 - v místech kolize řešených úprav a vodovodu v provozování SmVaK Ostrava a.s. včetně jeho ochranného pásma požadujeme povrch rozebíratelný, uložený do pískového lože, bez betonové podkladní desky.
 - celková konstrukční vrstva nových zpevněných ploch v místech kolize s vodovodem včetně jeho ochranného pásma nepřesáhne 40 cm (v průběhu výstavby se nesníží stávající krytí vodovodního potrubí o více než 40 cm).
 - obrubníky zpevněných ploch požadujeme (v místech souběhu obrubníků a zařízení v provozování SmVaK Ostrava a.s.) osadit min. 0,5 m od líce stěny potrubí v provozování SmVaK Ostrava a.s.
 - v případě nedodržení předchozích bodů tohoto stanoviska (po posouzení navrženého technického řešení zpevněné plochy) může být požadováno provedení přeložky vodovodu případně výměny potrubí vodovodu v původní trase z materiálu tvárná litina na základě Smlouvy o zabezpečení přeložky vodního díla z důvodu investiční výstavby. Smlouvu nutno uzavřít v rámci územního řízení (nejpozději před vydáním územního rozhodnutí). PD přeložky požadujeme předložit, včetně harmonogramu postupu prací v návaznosti na zásobování vodou.
 - zpevněné plochy a komunikace musí být konstrukčně provedené s dostatečnou únosností a šířkou pro pojezd čistících vozidel SmVaK Ostrava a.s., což jsou třínápravová nákladní vozidla s celkovou hmotností až 26 tun.
 - uzavření Dohody o činnosti v ochranném pásmu vodního díla, a to před vydáním závazného stanoviska pro povolení stavby.
- Po dobu stavby budou přístupny ovládací armatury vodovodní sítě (šoupáky, hydranty a ventily na vodovodních přípojkách) a kanalizační poklapy případně zařízení související s kanalizací pro veřejnou potřebu (kanalizační čerpací stanice, odlehčovací komory, čistírny odpadních vod a podobně). Po dobu výstavby musí být také umožněn bezplatný přístup a příjezd odpovídající techniky ke zmiňovanému zařízení.
- Stávající zařízení v provozování SmVaK Ostrava a.s. požadujeme během prací zajistit proti poškození.
- Případné poškození zařízení v provozování SmVaK Ostrava a.s. bude neprodleně oznámeno na poruchovou linku SmVaK Ostrava a.s. s nepřetržitou službou (tel. 800 292 300).
- **Projektovou dokumentaci včetně okótování vzdáleností mezi navrženou stavbou a vnějším lícem stávajícího zařízení v provozování SmVaK Ostrava a.s. požadujeme předložit k odsouhlasení.**

SmVaK Ostrava a.s. preferuje projektové dokumentace v elektronické podobě ve formátu PDF, nicméně, upozorňujeme, že takto předkládaná projektová dokumentace musí být přehledná, čitelná v odpovídajícím měřítku, s řádným popisem všech stavebních objektů, které jsou v ní řešeny. Musíme Vás v této souvislosti upozornit, že pokud elektronicky předložená projektová dokumentace bude nepřehledná, nesrozumitelná, bez odpovídajících popisků, legendy, technické zprávy a nebude

obsahovat popis všech řešených stavebních objektů, nebude možné se k ní korektně vyjádřit. V takovémto případě, bude proto žádost vrácena zpět a bude požadováno zaslání projektové dokumentace formou nové žádosti v odpovídající kvalitě a obsahu, třeba i v papírové podobě.

- **Upozorňujeme investora, resp. budoucího vlastníka stavby, že v souladu s příslušnými ustanoveními zákona č. 274/2001 Sb. ve znění pozdějších předpisů, je povinen umožnit vstup zaměstnancům provozovatele stávajícího zařízení, včetně příjezdu potřebné mechanizace na pozemky, na nichž nebo pod nimiž se nachází vodovody či kanalizace včetně jejich příslušenství, a to za účelem zajištění jejich řádného provozování, údržby a provádění oprav.**
- Pokud při dalších jednáních se SmVaK Ostrava a.s. bude investor zastupován třetí osobou, požadujeme, aby nedílnou součástí žádosti o stanovisko byla plná moc, příp. pověření k zastupování.

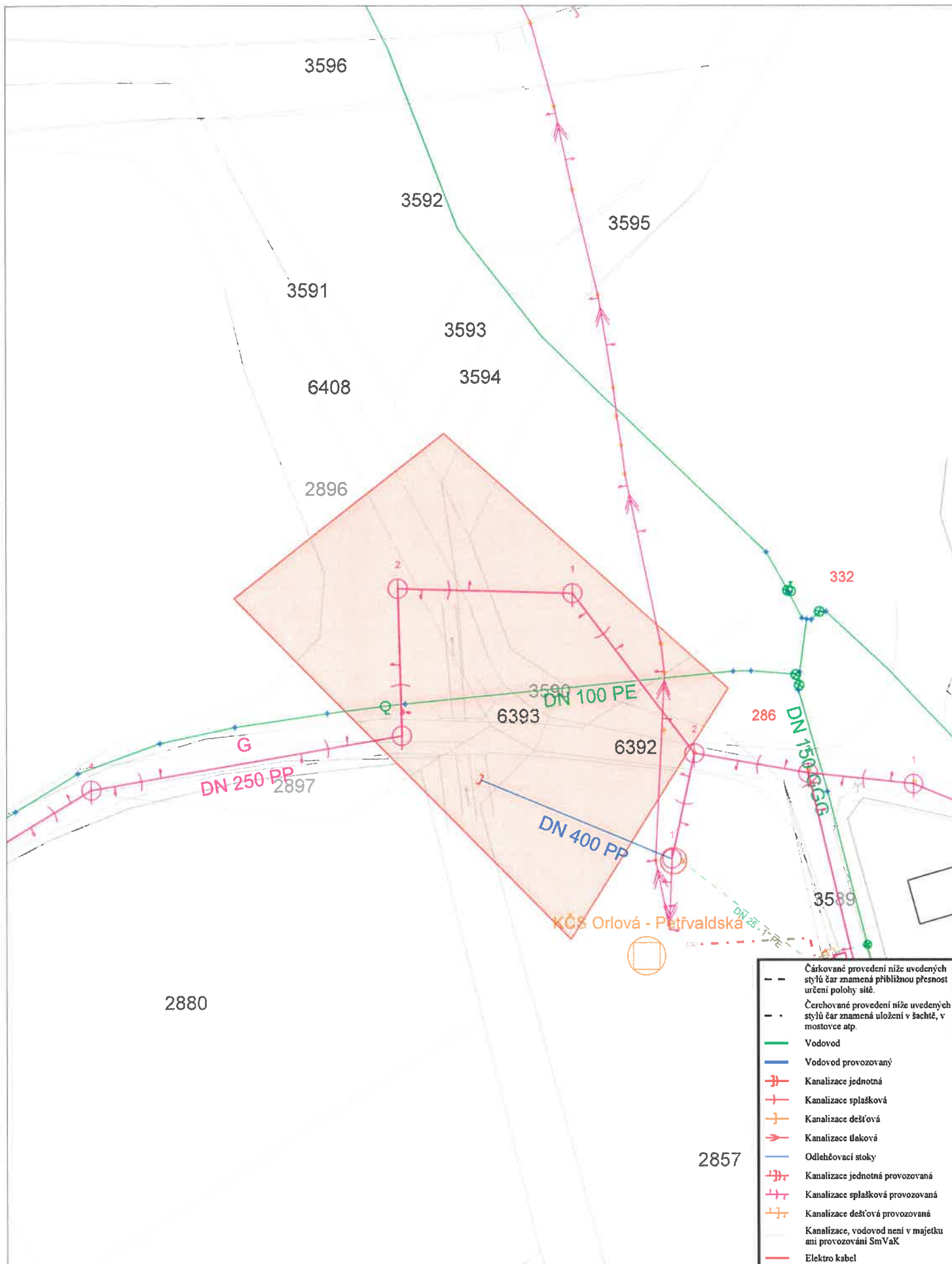
**Severomoravské vodovody
a kanalizace Ostrava a.s.**
28. října 1235/169, Mariánské Hory,
709 00 Ostrava 39



Ing. Lumír Pavelek
vedoucí technického odboru

Platnost tohoto stanoviska je 1 rok.

Přílohy:

- Orientační zakres zařízení v provozování SmVaK Ostrava a.s.



Orientační zakres sítě SmVaK Ostrava a.s.	Kat. území: Petřvald u Karviné	 Severomoravské vodovody a kanalizace Ostrava a.s. 
Tisk dne: 1/29/2021	Číslo vyjádření: 003066 / 2021	
Měřítko: 1:500		



**Severomoravské vodovody
a kanalizace Ostrava a.s.**
se sídlem 28. října 1235/169,
Mariánské Hory, 709 00 Ostrava

Ing. Josef Rehtik
Hornopolská 131 / 12
70200 Ostrava

Značka: 9773/V015997/2021/GE

Ostrava, dne: 25.5.2021

Věc: Most ev.č. M2 přes Holotovecký potok na ul. V Zimném dole v Petřvaldu - přeložka vodovodu, parc. č. 2896, 6393, k.ú. Petřvald u Karviné
Sdělení (neslouží jako stanovisko pro vydání územního souhlasu, územního rozhodnutí, souhlasu s ohlášenou stavbou nebo stavebního povolení)

K existenci sítí (ke stavebnímu záměru) pro výše uvedenou stavbu jsme vydali stanovisko pod zn.: 9773/V030765/2020/AUTOMAT. Dále bylo vydáno sdělení dne 17.2.2021 pod zn. 9773/V003066/2021/GE.

Popis stavby:

Předložená žádost řeší stavbu přeložky vodovodu DN 100 PE a to z důvodu demolice a stavby nového mostu přes Holotovecký potok. Stávající vodovod je v současnosti v blízkosti mostu a zasahuje do prostoru staveniště nového mostu. Nové potrubí přeložky vodovodu se posune dále od mostu ve směru toku a to ve vzdálenosti 2 m od obrysu konstrukce mostu. Vodovodní potrubí pod potokem bude uloženo do ochranné trubky na distančních objímkách s krytím min. 1 m pod dnem potoka. Konce ochranné trubky se uzavřou manžetou z EPDM zajištěnou páskami z nerezové oceli. Trouby chráničky budou spojovány svařováním „natupo“.

Technické parametry:

- délka přeložky vodovodu 14,0 m
- materiál potrubí PE 100 RC, d110x10,0 mm, SDR11
- ochranná trubka - délka 8,0 m, materiál, průměr PE 100, d225x13,4 mm, SDR17

Úprava vodovodu bude provedena před stavbou vlastního mostu. Původní vodovodní potrubí bude po přepojení nového potrubí vyřazeno z provozu a následně odstraněno během zakládání nové mostní konstrukce.

Stanovisko k umístění:

Realizaci výše uvedené stavby na pozemcích dle předložené situace, k. ú. Petřvald u Karviné, **dojde ke střetu** s vodohospodářským zařízením v majetku, příp. v provozování SmVaK Ostrava a.s., a to **s vodovodním řadem DN 100 PE a se splaškovou kanalizací DN 250 PP** – viz orientační zákres v mapové příloze (dále jen „v provozování SmVaK Ostrava a.s.“).

Upozornění:

Přeložení stávajícího vodovodu DN 100 PE v majetku SmVaK Ostrava a.s. (dle předložených podkladů) **akceptujeme**, přičemž upozorňujeme, že podmínkou k udělení k souhlasu SmVaK Ostrava a.s. s výše uvedenou stavbou je **uzavření smlouvy o zabezpečení přeložky vodního díla z důvodu investiční výstavby** s naší společností. Pro potřeby uzavření této smlouvy **nutno kontaktovat** – tel. 596 697 203,

prelozky@smvak.cz. Bez uzavřené smlouvy nebude vydáno kladné stanovisko pro územní a stavební řízení na stavbu, která nutnost přeložky vodního díla vyvolala.

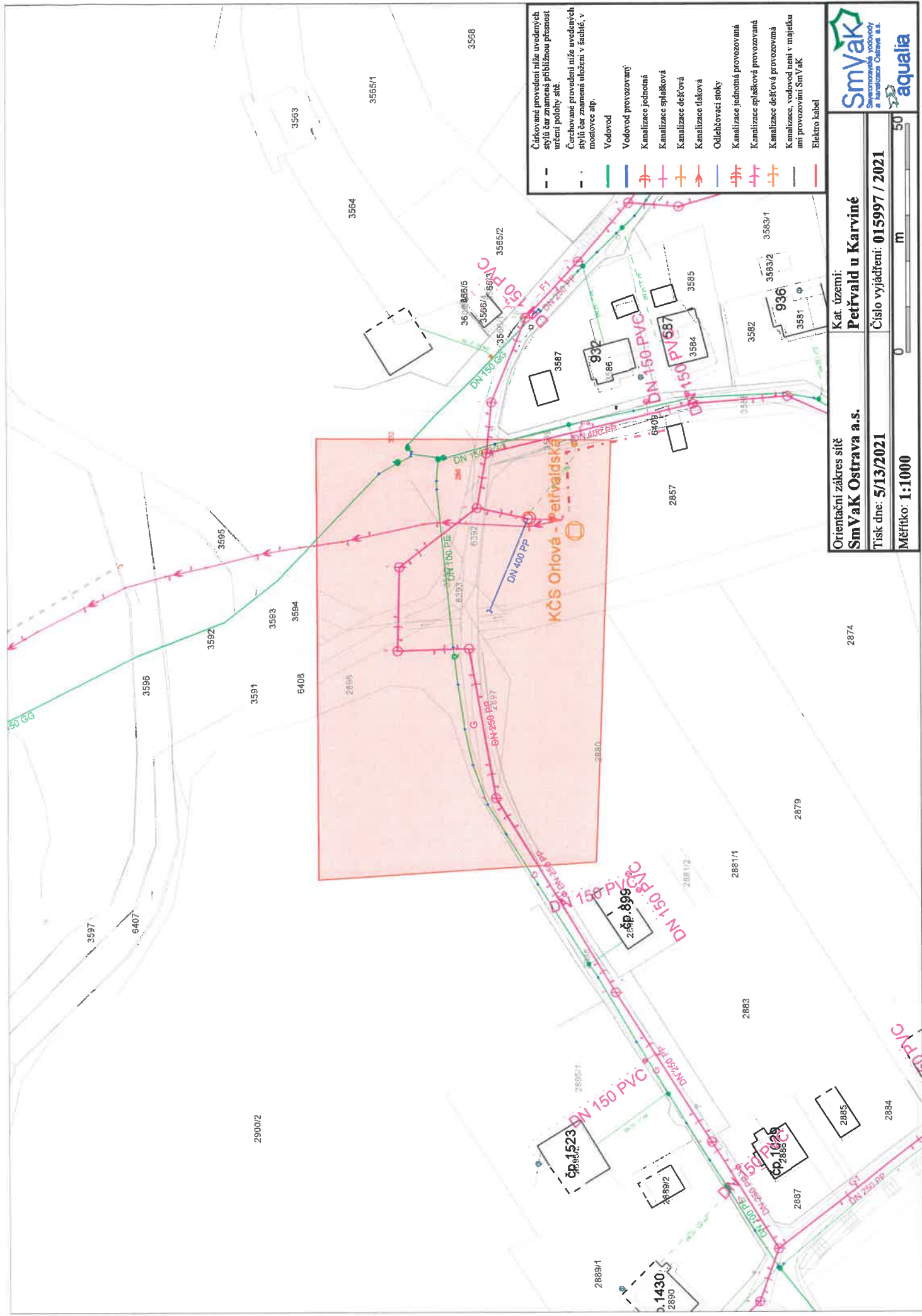
Stanovisko pro územní a stavební řízení Vám bude vydáno až po uzavření předmětné smlouvy. Upozorňujeme, že po uzavření předmětné smlouvy je **nutno si podat u naší společnosti novou žádost o stanovisko** (např. na stránkách www.smvak.cz) a opětovně předložit kompletní PD.

**Severomoravské vodovody
a kanalizace Ostrava a.s.**
28. října 1235/169, Mariánské Hory,
709 00 Ostrava 24


Ing. Martin Veselý, MBA
technický ředitel

Přílohy:

- Orientační zakres zařízení v provozování SmVaK Ostrava a.s.



- Čárkování provedení níže uvedených stylů čar znamená přibližnou přesnost určení polohy sítě.
- Čerchované provedení níže uvedených stylů čar znamená uložení v šachtě, v musivce ap.
- Vodovod
- Vodovod provozovaný
- Kanalizace splšková
- Kanalizace splšková
- Kanalizace dešťová
- Kanalizace tlaková
- Odlehčovací stoky
- Kanalizace jednotná provozovaná
- Kanalizace splšková provozovaná
- Kanalizace dešťová provozovaná
- Kanalizace, vodovod není v majetku ani provozován SmVaK
- Elektro kabel

SmVaK
Stavovazební úřad
Kanalizace Ostrava a.s.

aqualia

Orientační zářes sítě	Kat. území:
SmVaK Ostrava a.s.	Petřvald u Karviné
Tisk dne: 5/13/2021	Číslo vyjádření: 015997 / 2021
Měřtko: 1:1000	0 50 m

**Severomoravské vodovody
a kanalizace Ostrava a.s.**
 se sídlem 28. října 1235/169,
 Mariánské Hory, 709 00 Ostrava

Ing. Pavel Kurečka MOSTY s.r.o.
 Venclíkova 478 / 55
 70030 Ostrava

Značka: 9773/V028944/2021/GE

Ostrava, dne: 30.9.2021

Věc: Most ev.č. M2 přes Holotovecký potok na ul. V Zimném dole v Petřvaldu, parc. č. 2857, 2859, 2888, 2896, 2897, 6392, 6393, 6408, k.ú. Petřvald u Karviné
Stanovisko k odstranění stavby a pro územní a stavební řízení
 Investor Město Petřvald

K existenci sítí (ke stavebnímu záměru) pro výše uvedenou stavbu jsme vydali stanovisko pod zn.: 9773/V030765/2020/AUTOMAT. Dále bylo vydáno sdělení dne 17.2.2021 pod zn. 9773/V003066/2021/GE a dne 25.2.2021 pod zn. 9773/V015997/2021/GE (přeložka vodovodu).

Popis stavby:

Předložená dokumentace řeší stavbu demolici stávajícího mostu ev. č. M2 přes Holotovecký potok na ul. V Zimném dole v Petřvaldu a následně stavbu nového mostu ve stejném místě. Stavbu bude realizována na pozemcích parc. č. 2857, 2859, 2888, 2896, 2897, 6392, 6393, 6408, k.ú. Petřvald u Karviné.

Nový most bude mít cca stejné parametry jako stávající. Most bude železobetonový plošně založený uzavřený rám. Délka přemostění bude 4,20 m, šířka vozovky 3,50 m. Rozšíření mostu vyvolá **přeložku vodovodu DN 100 PE v dl. 14,00 m**. V rámci stavby mostu bude provedena úprava navazujících úseků místní komunikace a úprava koryta pod mostem (břehy koryta v nezbytném rozsahu opevněny – kamenná rovnánina, koryto bude pročištěno). Celková délka úpravy místní komunikace bude 33,62 m, celková délka úpravy koryta bude 26,47 m.

Stavební objekty

- SO 001 – Demolice
- SO 201 – Most ev.č. M2
- SO 301 – Úprava koryta
- SO 302 – Úprava vodovodu

SO 302 – Úprava vodovodu – přeložka vodovodu

Předložená PD rovněž řeší stavbu přeložky vodovodu DN 100 PE a to z důvodu demolice a stavby nového mostu přes Holotovecký potok. Stávající vodovod je v současnosti v blízkosti mostu a zasahuje do prostoru staveniště nového mostu. Nové potrubí přeložky vodovodu se posune dále od mostu ve směru toku a to ve vzdálenosti 2 m od obrysu konstrukce mostu. Vodovodní potrubí pod potokem bude uloženo do ochranné trubky na distančních objímkách s krytím min. 1 m pod dnem potoka. Konce ochranné trubky se uzavřou manžetou z EPDM zajištěnou páskami z nerezové oceli. Trouby chráničky budou spojovány svařováním „natupo“.

Technické parametry:

- délka přeložky vodovodu 14,0 m
- materiál potrubí PE 100 RC, d110x10,0 mm, SDR11
- ochranná trubka - délka 8,0 m, materiál, průměr PE 100, d225x13,4 mm, SDR17

Úprava vodovodu bude provedena před stavbou vlastního mostu. Původní vodovodní potrubí bude po přepojení nového potrubí vyřazeno z provozu a následně odstraněno během zakládání nové mostní konstrukce.

Stanovisko k umístění:

Realizaci výše uvedené stavby na pozemcích dle předložené situace, k. ú. Petřvald u Karviné, **dojde ke střetu s vodohospodářským zařízením v majetku, příp. v provozování SmVaK Ostrava a.s., a to s vodovodním řadem DN 100 PE, se splaškovou kanalizací DN 250 PP (stoka G, orientační hloubka dna šachty č. 4 činí 2,75 m a šachty č. 3 činí 2,84 m, šachty č. 2 činí 1,9 m a šachty č. 1 činí 2,96 m) a s odlehčovací stokou DN 400 PP vedoucí z KČS Orlová-Petřvaldská – viz orientační záznam v mapové**

příloze (dále jen „v provozování SmVaK Ostrava a.s.“). Požadujeme respektovat tato zařízení – viz Podmínky týkající se realizace stavby.

Zákres dotčených zařízení v provozování SmVaK Ostrava a.s. je pouze orientační, proto je povinností investora – stavebníka před zahájením prací požádat o vytyčení zařízení v provozování SmVaK Ostrava a.s.

Vytyčení provede na základě objednávky (vodovod - středisko vodovodních sítí Havířov, tel. č.: 596 384 111, kanalizace – středisko kanalizačních sítí Havířov, tel. č.: 596 831 023). V případě nesplnění této povinnosti je investor – stavebník povinen nahradit vlastníkově a provozovateli případnou škodu způsobenou na vodohospodářském zařízení v důsledku neprovedení vytyčení.

Dále upozorňujeme na zrušené vodovodní potrubí DN 100 O, které vede rovnoběžně se stávajícím vodovodem DN 100 PE (v mapové příloze zakresleno žlutou barvou).

S výše uvedenou stavbou (dle předložených podkladů) **souhlasíme** za níže uvedených podmínek.

Pro stavbu přeložky vodovodu byla sepsána **smlouva č. 16432**.

Podmínky týkající se realizace stavby:

- Upozorňujeme investora, že realizaci stavby mostu podmiňujeme provedením přeložky vodovodního řadu DN 100 PE v provozování SmVaK Ostrava a.s. – viz Podmínky týkající se realizace stavby přeložky.
- **Před zahájením a po ukončení prací bude řešená lokalita fyzicky zdokumentována a předána za účasti pracovníků SmVaK Ostrava a.s.**
- Před zahájením zemních prací je stavebník – investor povinen zabezpečit vytyčení zařízení v provozování SmVaK Ostrava a.s., s vytyčením prokazatelně seznámit pracovníky, kteří budou práce provádět (kontakty viz výše).
- Zemní práce do vzdálenosti 1 m od okraje zařízení v provozování SmVaK Ostrava a.s. budou prováděny ručním výkopem se zvýšenou opatrností tak, aby nedošlo k poškození našich vedení a zařízení. V případě obnažení potrubí bude toto zabezpečeno před poškozením a bude přizván zástupce SmVaK Ostrava a.s. (kontakt viz výše) za účelem provedení kontroly obnaženého zařízení. Na místě bude se zástupcem SmVaK Ostrava a.s. dohodnut další postup. V případě zjištění porušení této podmínky, bude stavebník povinen na vyzvání SmVaK Ostrava a.s. opětovně provést obnažení dotčeného zařízení pro provedení dodatečné kontroly.
- Při úpravě povrchu terénu v ochranném pásmu bude zachováno alespoň minimální krytí vodovodního, resp. kanalizačního potrubí v souladu s ČSN 73 6005 - se snižováním nebo zvyšováním vrstvy zeminy nesouhlasíme.
- Na základě vytyčení v místech kolize se zařízením SmVaK Ostrava a.s. požadujeme veškeré poklapy armatur (šoupátkové, hydrantové poklapy) a kanalizační poklapy upravit **do nivelety konečných úprav terénu**. Po ukončení prací provedou technici střediska vodovodních a kanalizačních sítí (kontakt viz výše) **kontrolu dotčených vodovodních a kanalizačních poklopů jakož i kontrolu funkčnosti dotčených ovládacích armatur** (šoupátka a hydranty na vodovodu a šoupátka vodovodních přípojek). **O provedené kontrole bude vyhotoven zápis ve stavebním deníku.** Bez tohoto zápisu nesouhlasíme s vydáním souhlasu s užíváním stavby.
- Výškové úpravy kanalizačních šachet **budou provedeny na náklady investora** předmětné stavby. Tyto úpravy požadujeme **předem konzultovat** s pracovníky střediska kanalizačních sítí (kontakt viz výše).
- V rámci realizace stavby nutno respektovat ochranné pásmo stávajícího zařízení v provozování SmVaK Ostrava a.s. Ochranné pásmo je stanoveno § 23 zákona č. 274/2001 Sb. v platném znění o vodovodech a kanalizacích pro veřejnou potřebu, je vymezeno vodorovnou vzdáleností od vnějšího líce stěny potrubí na každou stranu:
 - u vodovodních a kanalizačních řadů do průměru 500 mm včetně – 1,5 m,
 - u vodovodních řadů nebo kanalizačních stok o průměru nad 200 mm, jejichž dno je uloženo v hloubce větší než 2,5 m pod upraveným povrchem, se výše uvedené vzdálenosti zvyšují o 1,0 m od vnějšího líce. **Upozorňujeme, že v zájmové lokalitě se nachází kanalizace, jejíž potrubí je uloženo v hloubce větší než 2,5 m.**
- V rozsahu ochranného pásma našich vedení nebudou zřizovány skládky materiálu, zeminy apod.
- Po dobu stavby budou přístupny ovládací armatury vodovodní sítě (šoupáky, hydranty a ventily na vodovodních přípojkách) a kanalizační poklapy případně zařízení související s kanalizací pro veřejnou

potřebu (kanalizační čerpací stanice, odlehčovací komory, čistírny odpadních vod a podobně). Po dobu výstavby musí být také umožněn bezplatný přístup a příjezd odpovídající techniky ke zmiňovanému zařízení.

- Stávající zařízení v provozování SmVaK Ostrava a.s. požadujeme během prací zajistit proti poškození.
- V případě kolize s vodovodní, kanalizační přípojkou nutno respektovat ČSN 75 5411, ČSN 75 6101 a ČSN 73 6005.
- Případné poškození zařízení v provozování SmVaK Ostrava a.s. bude neprodleně oznámeno na poruchovou linku SmVaK Ostrava a.s. s nepřetržitou službou (tel. 800 292 300).

Podmínky týkající se realizace stavby přeložky :

- Před zahájením zemních prací je stavebník – investor povinen zabezpečit vytyčení zařízení v provozování SmVaK Ostrava a.s., s vytyčením prokazatelně seznámit pracovníky, kteří budou práce provádět (kontakt viz výše).
- Vzhledem k tomu, že se jedná o přeložku vodovodu pro veřejnou potřebu v majetku SmVaK Ostrava a.s., které je ve smyslu § 1, odst. 2 zákona č. 274/2001 Sb. ve znění pozdějších předpisů provozováno ve veřejném zájmu, požadujeme, aby investor stavby, která přeložku vyvolala, si její realizaci (materiál a montáž) zajistil u SmVaK Ostrava a.s., 28. října 1235/169, Mariánské Hory, 709 00 Ostrava. V případě potřeby možno kontaktovat – tel. 596 697 203, prelozky@smvak.cz.
- Před zahájením prací investor projedná s uvedeným střediskem vodovodních sítí postup, koordinaci a kontrolu prací na přeložce a stavbě, která přeložku vyvolala. Současně předá 1 paré PD řešené přeložky, včetně harmonogramu prací pro možnost kontroly dle příslušné Smlouvy o zabezpečení přeložky vodního díla z důvodu investiční výstavby č. 16432.
- V místech křížení přeložky a zařízení v provozování SmVaK Ostrava a.s. požadujeme respektovat ČSN 73 6005 a současně respektovat § 12 zákona č. 274/2001 Sb. o vodovodech a kanalizacích v platném znění.
- V místech souběhu přeložky a zařízení v provozování SmVaK Ostrava a.s. požadujeme respektovat ochranné pásmo zařízení v provozování SmVaK Ostrava a.s. Ochranné pásmo viz výše.
- Požadujeme, aby dodané materiály na stavbu splňovaly požadavky dané zákonem č. 258/2000 Sb., vyhláškou č. 409/2005 a vyhláškou č. 37/2001 Sb.
- Při realizaci požadujeme respektovat výše uvedené podmínky týkající se realizace stavby.
- Případné poškození zařízení v provozování SmVaK Ostrava a.s. bude neprodleně oznámeno na poruchovou linku SmVaK Ostrava a.s. s nepřetržitou službou (tel. 800292300).
- V případě nutnosti náhradního zásobování pitnou vodou (autocisterny, pojízdné voznice nebo stacionární zásobníky), bude toto zajištěno ze strany SmVaK Ostrava a.s. na náklady investora přeložky. Do ceny díla rovněž nutno zahrnout další náklady spojené s přeložkou vodovodu. Jde o manipulační práce – odstavení, zprovoznění, vč. odvzdušnění a odkalení vodovodních řadů a uvedení vodovodu řádného provozu.

Pokud při dalších jednáních se SmVaK Ostrava a.s. bude investor zastupován třetí osobou, požadujeme, aby nedílnou součástí žádosti o stanovisko byla plná moc, příp. pověření k zastupování.

Platnost tohoto stanoviska je 1 rok.

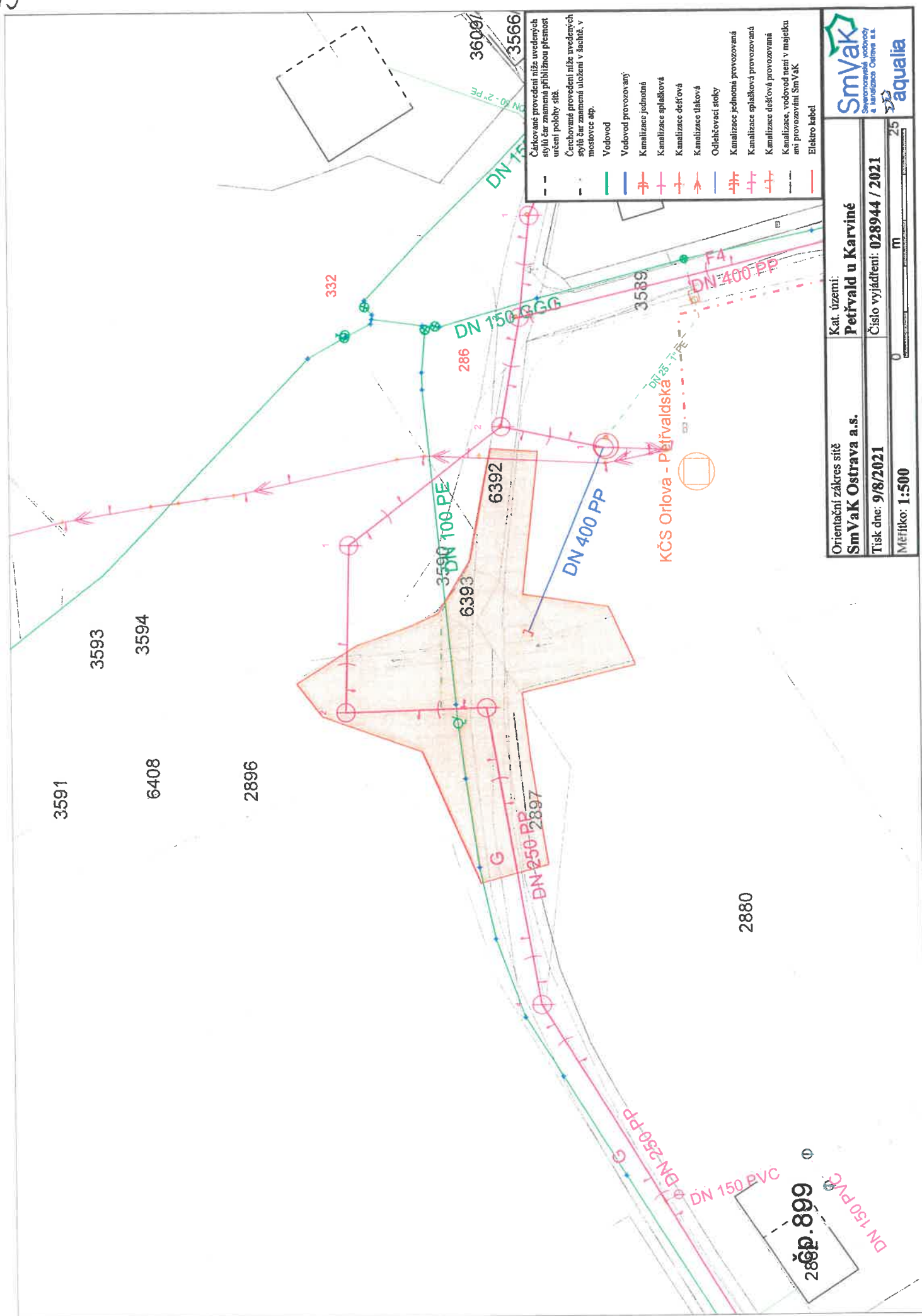
**Severomoravské vodovody
a kanalizace Ostrava a.s.**
28. října 1235/169, Mariánské Hory,
709 00 Ostrava 24


Ing. Martin Veselý, MBA
technický ředitel

Přílohy:

- Orientační zakres zařízení v provozování SmVaK Ostrava a.s.

1/19





naše značka
5002464441
vyřizuje
Jaroslav Kápička
datum
19.09.2021

Ing. Pavel Kurečka MOSTY s.r.o.
Venclíkova 478/55
70030 Ostrava

Věc:

Most ev.č. M2 přes Holotovecký potok na ul. V Zimném dole v Petřvaldu

K.ú. - p.č.: Petřvald u Karviné, Orlová

Stavebník: Město Petřvald, náměstí Gen. Vicherka 2511, 73541 Petřvald

Účel stanoviska: Odstranění stavby

GasNet, s.r.o., jako provozovatel distribuční soustavy (PDS) a technické infrastruktury, zastoupený GasNet Služby, s.r.o., vydává toto stanovisko:

V zájmovém území vyznačeném v příloze tohoto stanoviska, nejsou umístěna žádná provozovaná plynárenská zařízení a plynovodní přípojky ve vlastnictví nebo správě GasNet, s.r.o.. Mohou se zde nacházet plynárenská zařízení jiných vlastníků či správců, případně i dlouhodobě nefunkční/neprovozovaná plynárenská zařízení bez dostupných informací o jejich poloze a vlastnictví.

V rozsahu území vyznačeného v příloze souhlasíme s povolením stavby dle zákona 183/2006 Sb. ve znění pozdějších předpisů např. s vydáním územního rozhodnutí, zjednodušeným územním řízením, vydáním územního souhlasu, uzavřením veřejnoprávní smlouvy, ohlášením, stavebním povolením, veřejnoprávní smlouvou o provedení stavby nebo oznámením stavebního záměru s certifikátem autorizovaného inspektora.

V případě uzavření veřejnoprávní smlouvy nebude GasNet, s.r.o. ani GasNet Služby, s.r.o., jako zmocněnec GasNet, s.r.o., účastníkem územního ani stavebního řízení a nebudou uvedeni ve třetích osobách veřejnoprávní smlouvy.

Platí pouze pro území vyznačené v příloze tohoto stanoviska a to 24 měsíců ode dne jeho vydání.

Stanovisko bylo vygenerováno na základě vaší žádosti automaticky.

V případě dotčení pozemku v majetku společnosti GasNet, s.r.o. je třeba dále projednat smluvní vztah k tomuto pozemku. Kontakt na projednání naleznete na adrese www.gasnet.cz/cs/kontaktni-system/, činnost "Smluvní vztahy - pozemky a budovy plynárenských zařízení", případně na Zákaznické lince GasNet 555 90 10 10.

GasNet Služby, s.r.o.

Plynárenská 499/1 · Zábřovice · 602 00 Brno · T 555 90 10 10 · www.gasnet.cz

IČ: 27935311 · DIČ: CZ27935311

Zápis do obchodního rejstříku: Krajský soud v Brně, sp. zn. C 57165, dne 26. 7. 2007

Certificate of incorporation: Regional Court in Brno, ref. number C 57165, on 26th July 2007

Zákaznická linka GasNet 555 90 10 10, info@gasnet.cz, www.gasnet.cz



Za správnost a úplnost dokumentace předložené s žádostí včetně jejího souladu s platnými předpisy plně zodpovídá její zpracovatel. Stanovisko nenahrazuje případná další stanoviska k jiným částem stavby.

V případě další korespondence nebo jednání (např. změna stavby) uvádějte naši značku - 5002464441 a datum tohoto stanoviska. Kontakty jsou k dispozici na <https://www.gasnet.cz/cs/kontaktni-system/>.

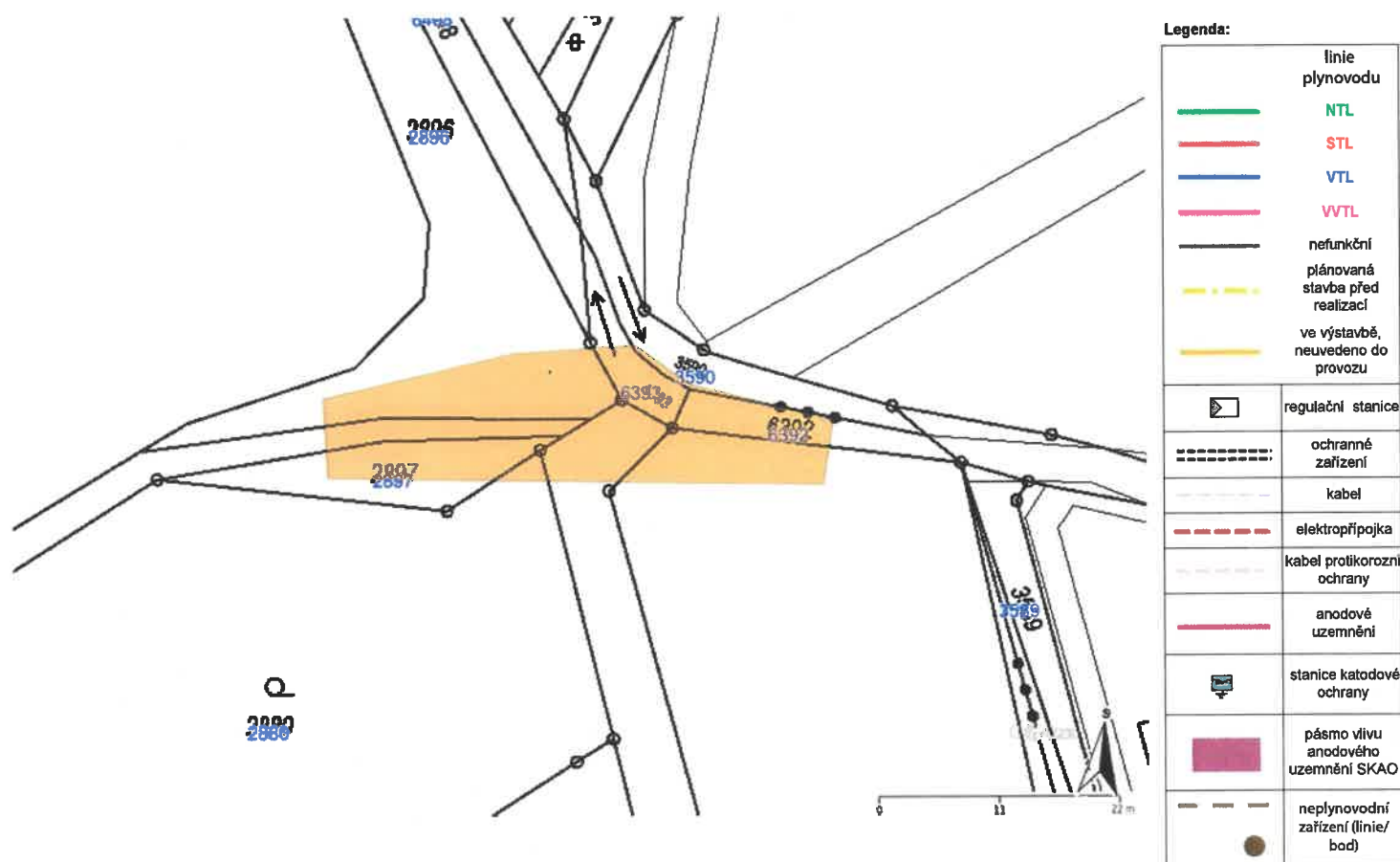
A handwritten signature in black ink, appearing to read 'Kápička'.

GasNet, s.r.o.
zastoupená společností GasNet Služby, s.r.o., IČ 27935311
Jaroslav Kápička
Vedoucí zpracování externích požadavků
Odbor zpracování externích požadavků

Přílohy: Orientační zakres plynárenského zařízení

Příloha: Orientační zakres plynárenského zařízení. Tato příloha je nedílnou součástí stanoviska č. 5002464441 ze dne 19.09.2021.

Provozovatel DS: GasNet, s.r.o.; Stavebník: Město Petřvald, náměstí Gen. Vichěrka 2511, 73541 Petřvald. K.ú.: Petřvald u Karviné, Orlová.





2/4

naše značka
5002464465
vyřizuje
Jaroslav Kápička
datum
19.09.2021

Ing. Pavel Kurečka MOSTY s.r.o.
Venclíkova 478/55
70030 Ostrava

Věc:

Most ev.č. M2 přes Holotovecký potok na ul. V Zimném dole v Petřvaldu

K.ú. - p.č.: Petřvald u Karviné, Orlová

Stavebník: Město Petřvald, náměstí Gen. Vicherka 2511, 73541 Petřvald

Účel stanoviska: Povolení stavby - stavební režim (ÚR+SP)

GasNet, s.r.o., jako provozovatel distribuční soustavy (PDS) a technické infrastruktury, zastoupený GasNet Služby, s.r.o., vydává toto stanovisko:

V zájmovém území vyznačeném v příloze tohoto stanoviska, nejsou umístěna žádná provozovaná plynárenská zařízení a plynovodní přípojky ve vlastnictví nebo správě GasNet, s.r.o.. Mohou se zde nacházet plynárenská zařízení jiných vlastníků či správců, případně i dlouhodobě nefunkční/neprovozovaná plynárenská zařízení bez dostupných informací o jejich poloze a vlastnictví.

V rozsahu území vyznačeného v příloze souhlasíme s povolením stavby dle zákona 183/2006 Sb. ve znění pozdějších předpisů např. s vydáním územního rozhodnutí, zjednodušeným územním řízením, vydáním územního souhlasu, uzavřením veřejnoprávní smlouvy, ohlášením, stavebním povolením, veřejnoprávní smlouvou o provedení stavby nebo oznámením stavebního záměru s certifikátem autorizovaného inspektora.

V případě uzavření veřejnoprávní smlouvy nebude GasNet, s.r.o. ani GasNet Služby, s.r.o., jako zmocněnec GasNet, s.r.o., účastníkem územního ani stavebního řízení a nebudou uvedeni ve třetích osobách veřejnoprávní smlouvy.

Platí pouze pro území vyznačené v příloze tohoto stanoviska a to 24 měsíců ode dne jeho vydání.

Stanovisko bylo vygenerováno na základě vaší žádosti automaticky.

V případě dotčení pozemku v majetku společnosti GasNet, s.r.o. je třeba dále projednat smluvní vztah k tomuto pozemku. Kontakt na projednání naleznete na adrese www.gasnet.cz/cs/kontaktni-system/, činnost "Smluvní vztahy - pozemky a budovy plynárenských zařízení", případně na Zákaznické lince GasNet 555 90 10 10.

GasNet Služby, s.r.o.

Plynárenská 499/1 · Zábřovice · 602 00 Brno · T 555 90 10 10 · www.gasnet.cz

IČ: 27935311 · DIČ: CZ27935311

Zápis do obchodního rejstříku: Krajský soud v Brně, sp. zn. C 57165, dne 26. 7. 2007

Certificate of incorporation: Regional Court in Brno, ref. number C 57165, on 26th July 2007

Zákaznická linka GasNet 555 90 10 10, info@gasnet.cz, www.gasnet.cz



Za správnost a úplnost dokumentace předložené s žádostí včetně jejího souladu s platnými předpisy plně zodpovídá její zpracovatel. Stanovisko nenahrazuje případná další stanoviska k jiným částem stavby.

V případě další korespondence nebo jednání (např. změna stavby) uvádějte naši značku - 5002464465 a datum tohoto stanoviska. Kontakty jsou k dispozici na <https://www.gasnet.cz/cs/kontaktni-system/>.

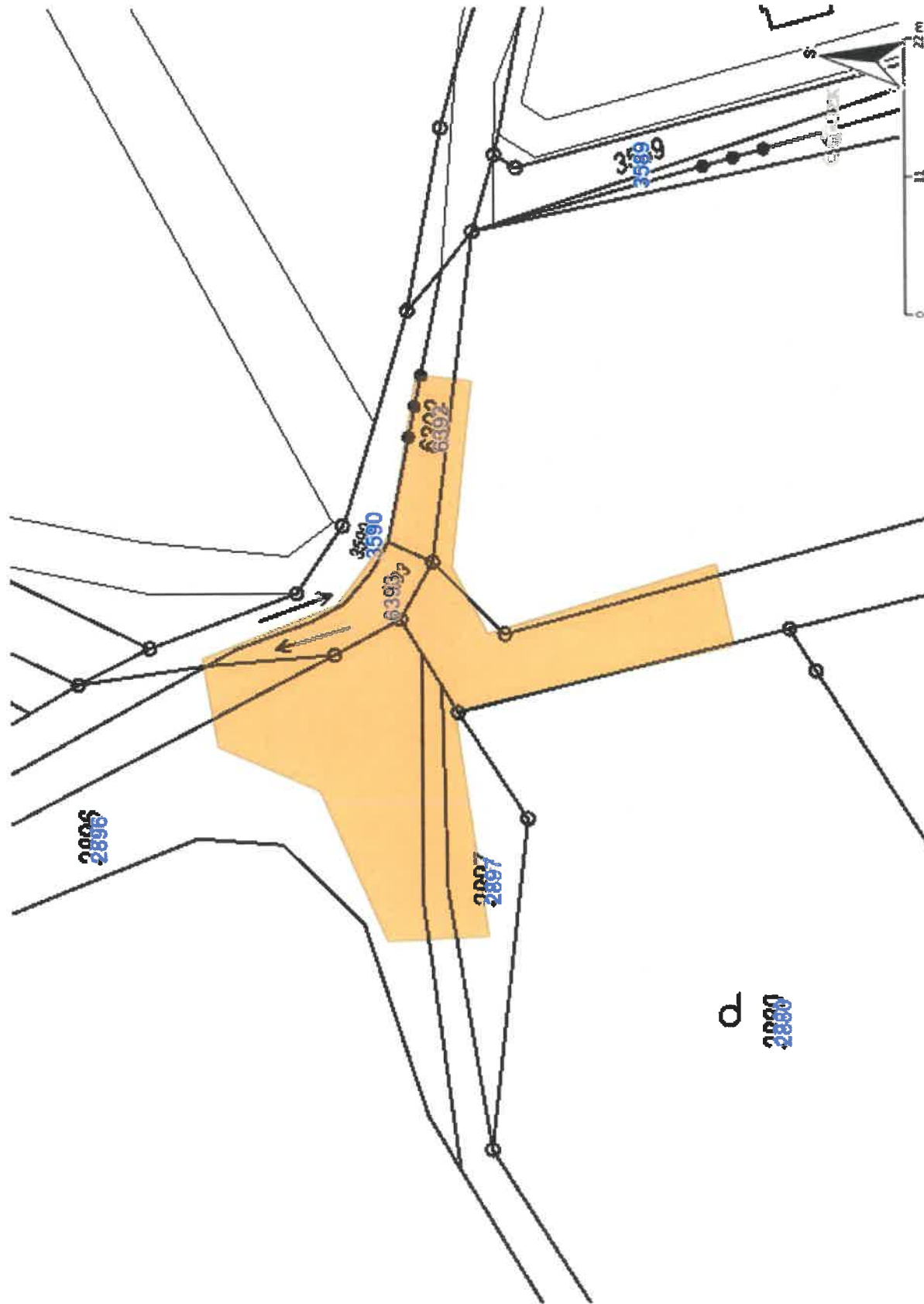
A handwritten signature in black ink, appearing to read 'Kápička', written over a light grey rectangular background.

GasNet, s.r.o.
zastoupená společností GasNet Služby, s.r.o., IČ 27935311
Jaroslav Kápička
Vedoucí zpracování externích požadavků
Odbor zpracování externích požadavků

Přílohy: Orientační zakres plynárenského zařízení

Příloha: Orientační zakres plynárenského zařízení. Tato příloha je nedílnou součástí stanoviska č. 5002464465 ze dne 19.09.2021.

Provozovatel DS: GasNet, s.r.o.; Stavebník: Město Petřvald , náměstí Gen. Váchy 2511 , 73541 Petřvald. K.ú.: Petřvald u Karviné , Orlová.



Legenda:

	linie plynovodu NTL
	STL
	VTL
	WTL
	nefunkční
	plánovaná stavba před realizací
	ve výstavbě, neuvedeno do provozu
	regulační stanice
	ochranné zařízení
	kabel
	elektroda
	kabel protikorozní ochrany
	anodové uzemnění
	stanice katodové ochrany
	pásmo vlivu anodového uzemnění SKAO
	neplynovodní zařízení (linie/ bod)



Váš dopis zn.: elektronické podání
 Ze dne: 20.09.2021
 Naše značka: RSMSV/20210920-001/SUS
 Jedn. čís. předchozího vyjádření: RSMSV/2021026-007/ES
 Vyřizuje: Ing. Pavel Helešic
 Telefon: +420724616070
 E-mail: pavel.helesic@veolia.com
 Datum: 21.09.2021

Ing. Pavel Kurečka MOSTY
s.r.o.
 Starobělská 3151/83
 70030 Ostrava

Stanovisko
 provozovaných společností
Veolia Energie ČR, a.s.
 pro účely společného územního a stavebního řízení

Název akce:	2020-60 VE/DUSP	
Stručný popis akce:	stavba mostu o světlosti 4,20 m	
Lokalizační údaje:	Okres:	Karviná
	Obec:	Orlová
	Název k.ú.:	Orlová
Kontaktní osoba:	Kateřina Kurečková	
Kontaktní údaje: tel., e-mail	732809078, kureckova@mostykurecka.cz	
Platnost vyjádření:	1 rok ode dne vyhotovení 21.09.2021	

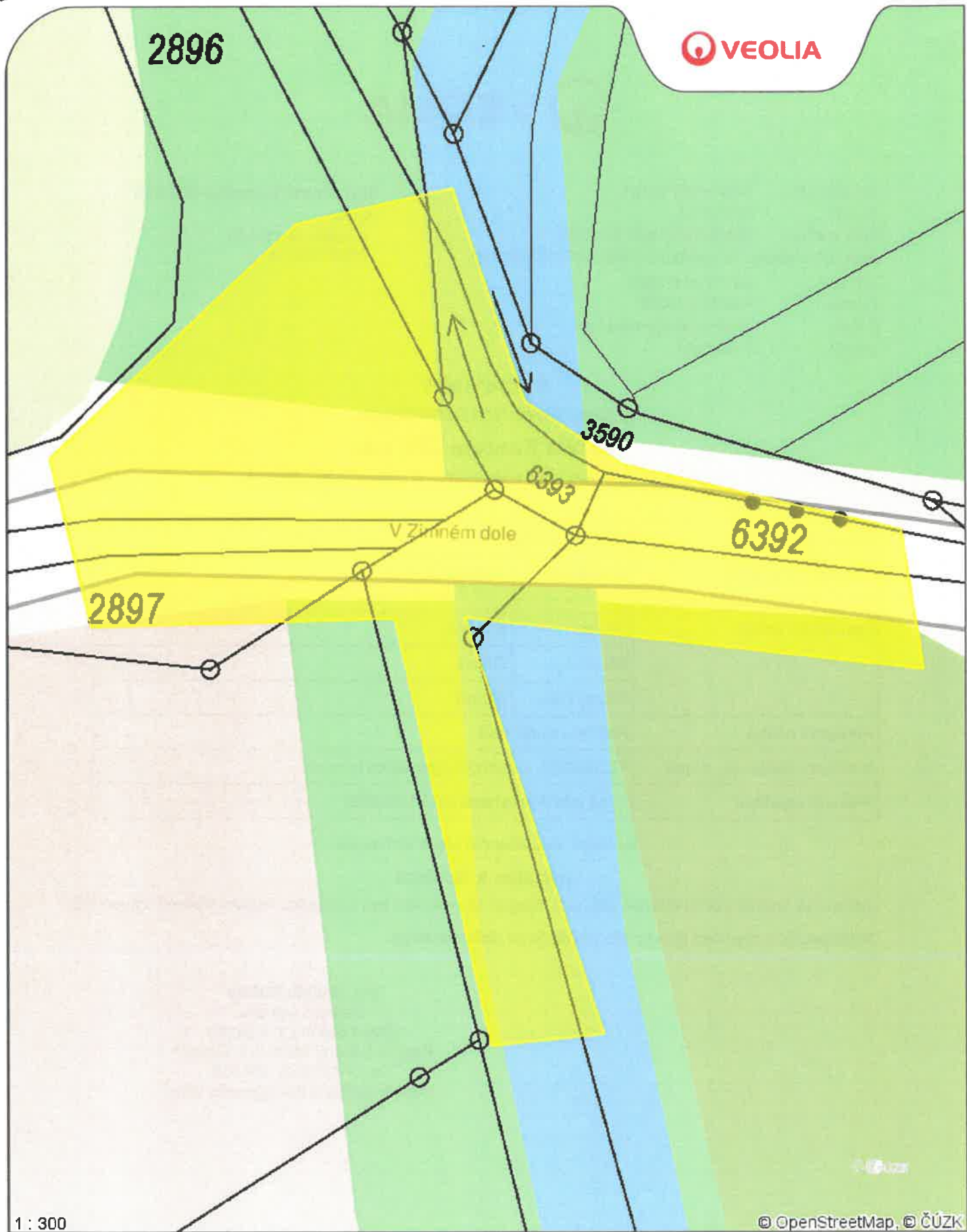
Ve Vámi vyznačeném zájmovém území

nedojde k dotčení

zařízení ve správě Veolia Energie ČR, a.s., Region Severní Morava a Slezsko - oblast Východ, závod DS

Souhlasíme s realizací stavby dle předložené dokumentace.

Ing. Dalibor Šafran
 Vedoucí sektoru
 Závod distribuce a služby
 Region Severní Morava a Slezsko
 Tel.: + 420 596 309 050
 E-mail: dalibor.safran@veolia.com



Příloha č.1

Datum: **21.09.2021**

Vyřizuje: **Ing. Pavel Helešic**

Legenda:

- Tepelné podzemní rozvody
- Tepelné nadzemní rozvody
- Ostatní podzemní rozvody
- Ostatní nadzemní rozvody
- Stavební objekty



Váš dopis zn.: elektronické podání
Ze dne: 26.10.2020
Naše značka: VPS/20201026-013/ES

**Ing. Pavel Kurečka MOSTY
s.r.o.**
Venclíkova 478/55
70030 Ostrava

Vyřizuje: Jiří Guňka
Telefon: 702 211 844 (prac.dny 7:00-13:00)
E-mail: vyjadreni.vps@veolia.com
Datum: 26.10.2020

**Vyřádění k existenci sítí
provozovaných společností
Veolia Průmyslové služby ČR, a.s.**

Název akce:	Most ev.č. M2 přes Holotovecký potok na ul. V Zimném dole v Petřvaldu	
Lokalizační údaje:	Okres:	Karviná
	Obec:	Orlová
	Název k.ú.:	Orlová
Zájmové území:	Vymezeno v situaci uvedené v příloze	
Kontaktní osoba:	Alena Seidlerová	
Kontaktní údaje: tel., e-mail	731414134, alena.seidlerova@gmail.com	
Platnost vyřádění:	1 rok ode dne vyhotovení 26.10.2020	

Ve Vámi vyznačeném zájmovém území

nedojde k dotčení

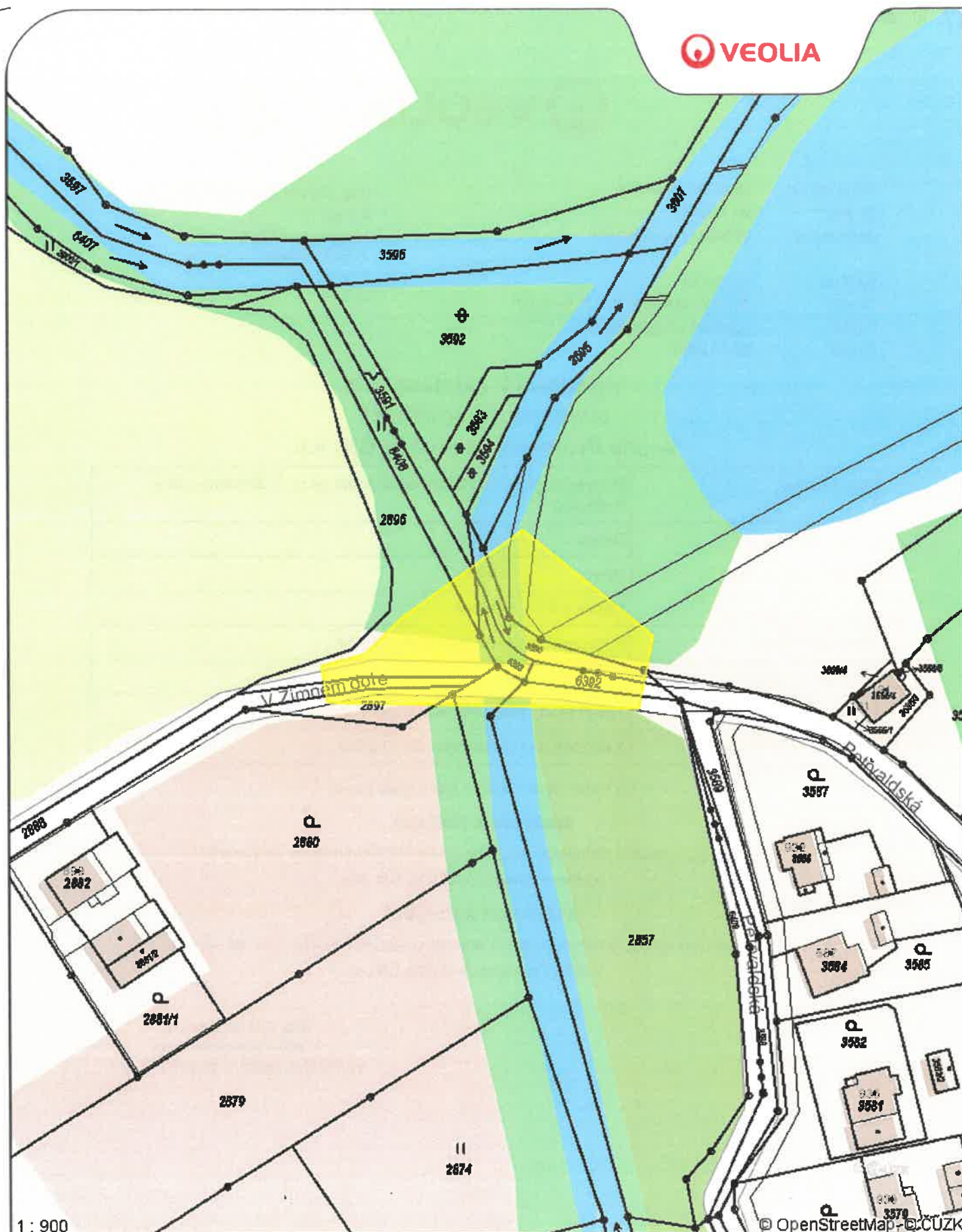
zařízení lokální distribuční soustavy pro distribuci elektřiny ve správě
Veolia Průmyslové služby ČR, a.s.

a nedojde k dotčení

zařízení pro výrobu a rozvod tepelné energie a stlačeného vzduchu ve správě
Veolia Průmyslové služby ČR, a.s.

Ing. Jiří Guňka v.r.
Vedoucí střediska sítí
Veolia Průmyslové služby ČR, a.s.

4/2



Příloha č.1

Datum: 26.10.2020

Vyřizuje: Dispečink

Legenda:

- Elektro podzemní vedení
- Elektro nadzemní vedení
- Tepelné podzemní rozvody
- Tepelné nadzemní rozvody
- Ostatní podzemní rozvody
- Ostatní nadzemní rozvody
- Stavební objekt



Váš dopis zn.: elektronické podání
 Ze dne: 20.09.2021
 Naše značka: VPS/20210920-002/PP
 Jedn. čís. předchozího vyjádření: VPS/20201026-013/ES
 Vyřizuje: Jiří Guňka
 Telefon: 702 211 844 (prac.dny 7:00-13:00)
 E-mail: jiri.gunka@veolia.com
 Datum: 06.10.2021

**Ing. Pavel Kurečka MOSTY
 s.r.o.**
 Starobělská 3151/83
 70030 Ostrava

Stanovisko
 provozovaných společností
Veolia Průmyslové služby ČR, a.s.
 pro účely prodloužení platnosti stávajícího vyjádření

Název akce:	2020-60-VPS	
Lokalizační údaje:	Okres:	Karviná
	Obec:	Orlová
	Název k.ú.:	Orlová
Kontaktní osoba:	Kateřina Kurečková	
Kontaktní údaje: tel., e-mail	732809078, kureckova@mostykurecka.cz	
Platnost vyjádření:	viz text níže	

Za předpokladu nezměněných podmínek, tímto prodlužujeme platnost našeho původního vyjádření vydaného dne 26.10.2020 pod naši značkou VPS/20201026-013/ES a to do 26.10.2022 včetně.

Ing. René Jajkowicz v.r.
 Vedoucí útvaru distribuce elektřiny, Vedoucí elektrifikace
 Veolia Průmyslové služby ČR, a.s.

Ing. Pavel Kurečka MOSTY s.r.o.

NAŠE ZNAČKA
0101603332VYŘÍZENO DNE
20.09.2021

Sdělení o existenci energetického zařízení, sítě pro elektronickou komunikaci nebo zařízení technické infrastruktury v majetku společnosti ČEZ Distribuce, a. s., pro akci:

Most ev.č. M2 přes Holotovecký potok na ul. V Zimném dole v Petřvaldu

Vážený zákazníku,

Na základě Vaší žádosti 0101603332 ze dne 20.09.2021 Vám zasíláme sdělení o existenci energetického zařízení, sítě pro elektronickou komunikaci nebo zařízení technické infrastruktury v majetku společnosti ČEZ Distribuce, a. s., ve Vámi vymezeném zájmovém území.

Dovolujeme si Vás upozornit, že **sdělení nenahrazuje** vyjádření provozovatele distribuční soustavy k projektové dokumentaci pro územní nebo stavební řízení, k připojení nového odběru, zdroje elektrické energie nebo k navýšení rezervovaného příkonu a výkonu a s výjimkou havárií ani souhlas s činností v ochranném pásmu.

Toto sdělení je platné do 20.03.2022 a je jedním z podkladů pro zpracování projektové dokumentace, pokud je taková dokumentace zpracovávána.

V majetku ČEZ Distribuce, a. s., se na Vámi uvedeném zájmovém území nachází nebo ochranným pásmem zasahuje energetické zařízení typu:

	síť NN	síť VN	síť VVN
Podzemní síť			
Nadzemní síť		střet	

Stanice	střet
---------	-------

V majetku ČEZ Distribuce, a. s., se na Vámi uvedeném zájmovém území nachází nebo ochranným pásmem zasahuje síť pro elektronickou komunikaci typu:

	síť pro elektronickou komunikaci
Podzemní síť	
Nadzemní síť	

Zařízení technické infrastruktury zahrnuje zejména vodovodní, kanalizační a plynové přípojky pro objekty ČEZ Distribuce a. s., a dále pak další podzemní a nadzemní zařízení sloužící pro provoz distribuční sítě. V majetku ČEZ Distribuce, a. s., se na Vámi uvedeném zájmovém území nachází nebo ochranným pásmem zasahuje zařízení technické infrastruktury:

	zařízení technické infrastruktury
Nadzemní nebo podzemní	

Energetické zařízení (mimo nadzemních sítí NN), zařízení sítě pro elektronickou komunikaci a zařízení technické infrastruktury je chráněno ochranným pásmem podle § 46 zákona č. 458/2000 Sb., o podmínkách podnikání a o výkonu státní správy v energetických odvětvích a o změně některých zákonů (energetický zákon), ve znění pozdějších předpisů. Přibližný průběh tras energetických zařízení, sítě pro elektronickou komunikaci (v trase kabelového vedení může být uloženo několik kabelů energetických i komunikačních) a tras zařízení technické infrastruktury zasíláme v příloze tohoto dopisu.

V případě existence **podzemních** energetických zařízení, sítě pro elektronickou komunikaci nebo zařízení technické infrastruktury je povinností stavebníka alespoň 14 dní před započatím zemních prací požádat telefonicky na 800 850 860 nebo e-mailem na info@cezdistribuce.cz o tzv. **vytyčení trasy podzemního zařízení**, sítě pro elektronickou komunikaci nebo zařízení technické infrastruktury. O vytyčení lze požádat pouze na základě vydaného sdělení o existenci energetického zařízení, sítě pro elektronickou komunikaci nebo zařízení technické infrastruktury, a to (mimo havárií) nejpozději 30 dní před koncem jeho platnosti.

Dojde-li k obnažení podzemního vedení nebo k poškození energetického zařízení, sítě pro elektronickou komunikaci nebo zařízení se sítě pro elektronickou komunikaci související nebo zařízení technické infrastruktury ve vlastnictví ČEZ Distribuce, a. s., nahláste nám prosím tuto skutečnost bezodkladně jako poruchu na bezplatnou linku 800 850 860.

Pokud uvažovaná **akce nebo činnost zasáhne do ochranného pásma** nadzemních vedení, trafostanic nebo sítě pro elektronickou komunikaci, popř. bude po vytyčení zjištěno, že zasahuje do ochranného pásma podzemních energetických zařízení nebo zařízení pro elektronickou komunikaci, je nutné písemně požádat společnost ČEZ Distribuce, a. s., o souhlas s činností v ochranném pásmu (formulář je k dispozici na www.cezdistribuce.cz v části Formuláře / Činnosti v ochranných pásmech, kontaktní údaje pro podání Vaší žádosti naleznete v zápatí). Jestliže uvažovaná akce vyvolá potřebu dílčí změny trasy vedení nebo přemístění některých prvků energetického zařízení nebo sítě pro elektronickou komunikaci včetně souvisejícího zařízení, je nutné včas společnost ČEZ Distribuce, a. s., požádat o přeložku zařízení podle § 47 energetického zákona.

Zároveň Vás upozorňujeme, že v zájmovém území se může nacházet taktéž energetické zařízení, síť pro elektronickou komunikaci nebo zařízení technické infrastruktury, které není v majetku společnosti ČEZ Distribuce, a. s.

V souvislosti s výše uvedeným si Vás dovolujeme upozornit, že uvedené sdělení včetně jeho příloh obsahuje skutečnosti tvořící obchodní tajemství společnosti ČEZ Distribuce, a. s. Poskytnuté informace jsou dále také důvěrnými informacemi a obchodně citlivými informacemi společnosti ČEZ Distribuce, a. s. Z výše uvedených důvodů si Vás proto společnost ČEZ Distribuce, a. s., dovoluje upozornit, že s poskytnutými informacemi je potřeba nakládat dle platných právních předpisů, v opačném případě se vystavujete postihu ve smyslu platné právní úpravy. V této souvislosti si Vás dále dovolujeme upozornit, že požadované informace nesmí být předány, sděleny, využity, zpřístupněny, či jiným způsobem postoupeny na jakoukoli třetí osobu bez předchozího prokazatelného souhlasu společnosti ČEZ Distribuce, a. s. Informace o existenci energetického zařízení, sítě pro elektronickou komunikaci a zařízení technické infrastruktury mohou být využity pouze pro účel, pro který byly vyžádány.

S pozdravem

ČEZ Distribuce, a. s.

Děčín, Děčín IV-Podmokly

Teplická 874/8

PSČ 405 02

IČ: 24729035

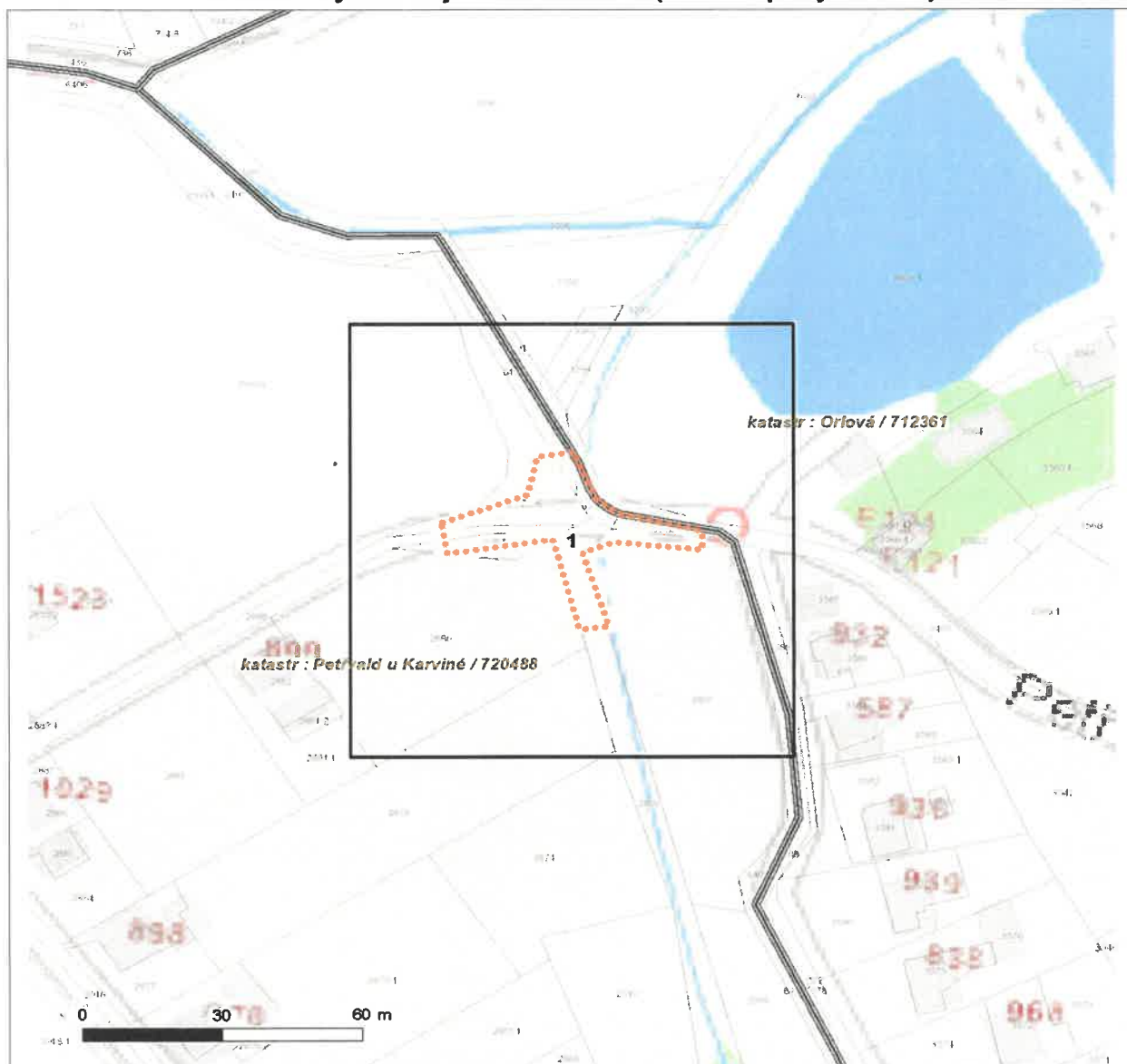
Přílohy

1. Situační výkres zájmového území
2. Podmínky pro provádění činností v ochranných pásmech energetických zařízení, sítě pro elektronickou komunikaci a zařízení technické infrastruktury

Platí pouze se sdělením číslo 0101603332.














Zakreslené polohy zařízení v příloze jsou pouze informativní.

Situační výkres zájmového území (klad mapových listů)



Není-li zobrazena katastrální mapa, zadejte žádost znovu. Katastrální mapa je generována prostřednictvím externí WMS služby, jejíž provoz nezajišťuje společnost ČEZ Distribuce, a. s.

LEGENDA

— Podzemní vedení NN do 1 kV	 Stanice do 52 kV - stožárová	— Nadzemní sít' pro elektronickou komunikaci
- - - Nadzemní vedení NN do 1 kV	 Stanice do 52 kV - zděná	— Podzemní sít' pro elektronickou komunikaci
— Podzemní vedení VN do 35 kV	 Transformovna (nad 52 kV)	— HDPE trubka
— Nadzemní vedení VN do 35 kV	 Prohlájecí investice ČEZ Distribuce	<i>Souběhy sítí pro elektronickou komunikaci s energetickými sítěmi:</i>
— Podzemní vedení VVN 110 kV	 Stanice ČEZ Distribuce ve výstavbě	 Souběh s podzemním vedením NN do 1 kV
— Nadzemní vedení VVN 110 kV	 Zařízení ČEZ Distribuce ve výstavbě	 Souběh s nadzemním vedením NN do 1 kV
— NN přívod odběratele	 Hranice katastrálního území	 Souběh s podzemním vedením VN do 35 kV
— Zařízení technické infrastruktury		 Souběh s nadzemním vedením VN do 35 kV
— Cizí energetické vedení		 Souběh s podzemním vedením VVN 110 kV
— Zájmové území		 Souběh s nadzemním vedením VVN 110 kV

5/4

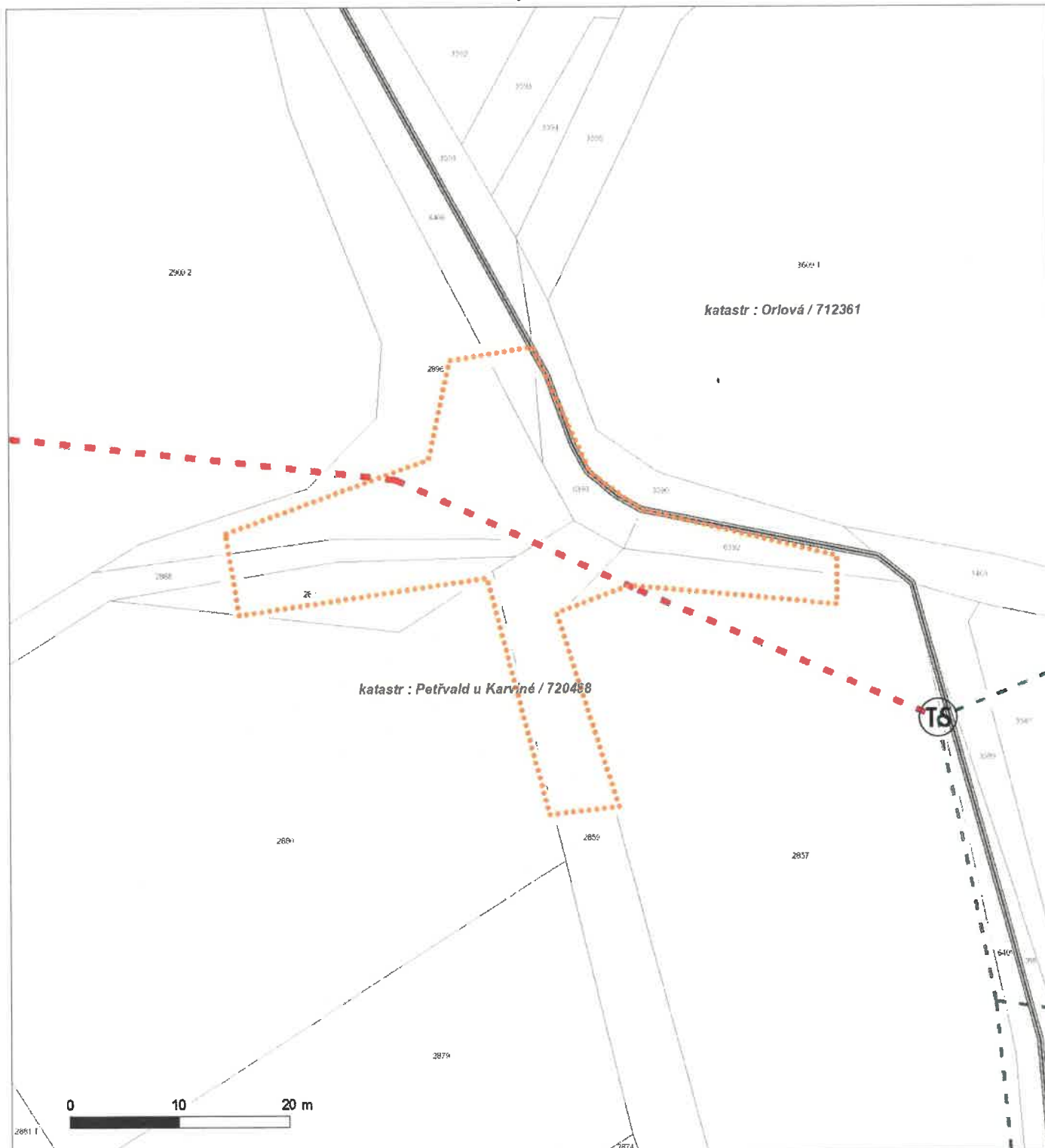


DISTRIBUCE

Platí pouze se sdělením číslo 0101603332.

Zakreslené polohy zařízení v příloze jsou pouze informativní.

Situační výkres - list 1



Není-li zobrazena katastrální mapa, zadejte žádost znovu. Katastrální mapa je generována prostřednictvím externí WMS služby, jejíž provoz nezajišťuje společnost ČEZ Distribuce, a. s.

PODMÍNKY PRO PROVÁDĚNÍ ČINNOSTÍ V OCHRANNÝCH PÁSMECH PODZEMNÍCH VEDENÍ

Ochranné pásmo podzemních vedení elektrizační soustavy do 110 kV vč. a vedení řídicí, měřicí a zabezpečovací techniky je stanoveno v § 46 odst. 5 zákona č. 458/2000 Sb., o podmínkách podnikání a o výkonu státní správy v energetických odvětvích a o změně některých zákonů (energetický zákon), ve znění pozdějších předpisů, a činí 1 metr po obou stranách krajního kabelu (energetického nebo pro elektronickou komunikaci) kabelové trasy, nad 110 kV činí 3 metry po obou stranách krajního kabelu.

V ochranném pásmu podzemního vedení je podle § 46 odst. 8 a 10 energetického zákona zakázáno:

- a) zřizovat bez souhlasu vlastníka těchto zařízení stavby či umisťovat konstrukce a jiná podobná zařízení, jakož i uskladňovat hořlavé a výbušné látky,
- b) provádět bez souhlasu vlastníka zemní práce,
- c) provádět činnosti, které by mohly ohrozit spolehlivost a bezpečnost provozu těchto zařízení nebo ohrozit život, zdraví či majetek osob,
- d) provádět činnosti, které by znemožňovaly nebo podstatně znesnadňovaly přístup k těmto zařízením,
- e) vysazovat trvalé porosty a přejíždět vedení mechanismy o celkové hmotnosti nad 6 tun.

Pokud stavba nebo stavební činnost zasahuje do ochranného pásma podzemního vedení, je třeba požádat o písemný souhlas vlastníka nebo provozovatele tohoto zařízení na základě § 46 odst. 8 a 11 energetického zákona.

V ochranných pásmech podzemních energetických vedení a sítí pro elektronickou komunikaci je třeba dále dodržovat následující podmínky:

1. Dodavatel prací musí před zahájením prací zajistit vytýčení podzemního zařízení a prokazatelně seznámit pracovníky, jichž se to týká, s jejich polohou a upozornit na odchylky od výkresové dokumentace.
2. Výkopové práce do vzdálenosti 1 metr od osy (krajního) kabelu musí být prováděny ručně.
3. Zemní práce musí být prováděny v souladu s ČSN 73 6133 Návrh a provádění zemního tělesa pozemních komunikací a při zemních pracích musí být dodrženo Nařízení vlády č. 591/2006 Sb., bližších minimálních požadavků na bezpečnost a ochranu zdraví při práci na staveništích.
4. Místa křížení a souběhy ostatních zařízení a staveb se zařízeními energetickými, komunikačními sítěmi pro elektronickou komunikaci nebo zařízeními technické infrastruktury musí být vyprojektovány a provedeny v souladu s platnými normami a předpisy, zejména s ČSN 33 2000-5-52, ČSN EN 50110-1, ČSN EN 50341-1, ČSN 73 6005 a PNE 33 0000-6, PNE 33 3301, PNE 34 1050.
5. Dodavatel prací musí oznámit příslušnému provozovateli distribuční soustavy zahájení prací minimálně 3 pracovní dny předem.
6. Při potřebě přejíždění trasy podzemních vedení nebo podzemních zařízení vozidly nebo mechanismy je třeba po dohodě s vlastníkem provést dodatečnou ochranu proti mechanickému poškození.
7. Manipulovat s obnaženými kabely pod napětím je možné pouze se souhlasem vlastníka. Odkryté zařízení sítě pro elektronickou komunikaci včetně ochranné trubky (HDPE apod.) musí být řádně zabezpečeno při práci i proti poškození nepovolanou osobou.
8. Před záhozem kabelové trasy musí být zástupce vlastníka kabelu / ochranné trubky vyzván ke kontrole uložení. Pokud toto organizace provádějící zemní práce neprovede, vyhrazuje si provozovatel distribuční soustavy právo nechat inkriminované místo znovu odkrýt.
9. Při záhozu musí být zemina pod kabely řádně udusána, kabely zapískovány a provedeno krytí proti mechanickému poškození. Podkopané kabely sítě elektronické komunikace budou podloženy ve vzdálenosti 1,5 m a zemina pod podložením musí být řádně upěchována. Pro zavěšení kabelu nebude použito sousedních kabelů nebo potrubí. Kabelové spojky budou uloženy vodorovně na můstku. Při práci s vysazováním a podkládáním kabelů stavebník včas vyzve k přítomnosti pracovníka pověřeného společností ČEZ Distribuce, a. s.
10. Bez předchozího souhlasu je zakázáno snižovat nebo zvyšovat vrstvu zeminy nad kabelem.
11. Každé poškození zařízení provozovatele distribuční soustavy musí být okamžitě nahlášeno na bezplatnou linku ČEZ Distribuce 800 850 860, která je Vám k dispozici 24 hodin denně, 7 dní v týdnu.
12. Ukončení stavby musí být neprodleně ohlášeno příslušnému provoznímu útvaru.
13. Po dokončení stavby provozovatel distribuční soustavy nesouhlasí s vyhlášením ochranného pásma nových rozvodů, které jsou budovány, protože se již jedná o práce v ochranném pásmu zařízení provozovatele distribuční soustavy. Případné opravy nebo rekonstrukce na svém zařízení nebude provozovatel distribuční soustavy provádět na výjimku z ochranného pásma nebo na základě souhlasu s činností v tomto pásmu.

Případné nedodržení uvedených podmínek bude řešeno příslušným stavebním úřadem nebo nahlášeno Energetickému regulačnímu úřadu jako správní delikt ve smyslu příslušného ustanovení energetického zákona spočívající v porušení zákazu provádět činnosti v ochranných pásmech dle § 46 uvedeného zákona.

PODMÍNKY PRO PROVÁDĚNÍ ČINNOSTÍ V OCHRANNÝCH PÁSMECH NADZEMNÍCH VEDENÍ

Ochranné pásmo nadzemního vedení distribuční soustavy podle § 46 odst. 3 zákona č. 458/2000 Sb., o podmínkách podnikání a o výkonu státní správy v energetických odvětvích a o změně některých zákonů (energetický zákon), je souvislý prostor vymezený svislými rovinami vedenými po obou stranách vedení ve vodorovné vzdálenosti měřené kolmo na vedení, které činí od krajního vodiče vedení na obě jeho strany:

- a) u napětí nad 1 kV a do 35 kV včetně
 - pro vodiče bez izolace 7 metrů (resp. 10 metrů u zařízení postaveného do 31. 12. 1994, vyjma lesních průseků, kde rozsah ochranného pásma i do uvedeného data činí 7 metrů),
 - pro vodiče s izolací základní 2 metry,
 - pro závěsná kabelová vedení 1 metr;
- b) u napětí nad 35 kV do 110 kV včetně
 - pro vodiče bez izolace 12 metrů (resp. 15 metrů u zařízení postaveného do 31. 12. 1994),
 - pro vodiče s izolací základní 5 metrů;
- c) u zařízení sítě pro elektronickou komunikaci 1 metr od krajního vedení.

Poznámka: Nadzemní vedení nízkého napětí (do 1 kV) není chráněno ochranným pásmem. Při činnostech prováděných v jeho blízkosti (práce v blízkosti) je nutné dodržet vzdálenosti dané ČSN EN 50110-1.

V ochranném pásmu nadzemního vedení je podle § 46 odst. 8 a 9 energetického zákona zakázáno:

1. zřizovat bez souhlasu vlastníka těchto zařízení stavby či umisťovat konstrukce a jiná podobná zařízení, jakož i uskláňovat hořlavé a výbušné látky,
2. provádět bez souhlasu vlastníka zemní práce,
3. provádět činnosti, které by mohly ohrozit spolehlivost a bezpečnost provozu těchto zařízení nebo ohrozit život, zdraví či majetek osob,
4. provádět činnosti, které by znemožňovaly nebo podstatně znesnadňovaly přístup k těmto zařízením,
5. vysazovat chmelnice a nechávat růst porosty nad výšku 3 metry.

Pokud stavba nebo stavební činnost zasahuje do ochranného pásma nadzemního vedení, je třeba požádat o písemný souhlas vlastníka nebo provozovatele tohoto zařízení na základě § 46 odst. 8 a 11 energetického zákona.

V ochranných pásmech nadzemních energetických vedení a sítí pro elektronickou komunikaci je třeba dále dodržovat následující podmínky:

1. Při pohybu nebo pracích v blízkosti elektrického vedení se nesmí osoby, předměty, prostředky nemající povahu jeřábu přiblížit k živým částem vodičů vysokého napětí blíže než 2 metry a u vodičů velmi vysokého napětí blíže než 3 metry (dle PNE 330000-6), pokud není větší vzdálenost stanovena v jiném předpisu (např. ČSN ISO 12480-1).
2. Jeřáby a jim podobná zařízení musí být umístěny tak, aby v kterékoli poloze byly všechny jejich části mimo ochranné pásmo vedení, a musí být zamezeno vyvrstvení lana.
3. Je zakázáno stavět budovy nebo jiné objekty v ochranných pásmech nadzemních vedení vysokého napětí.
4. Je zakázáno, provádět veškeré pozemní práce, při kterých by byla narušena stabilita podpěrných bodů (sloupů nebo stožárů).
5. Je zakázáno upevňovat antény, reklamy, ukazatele apod. pod, přes nebo přímo na stožáry elektrického vedení.
6. Dodavatel prací musí prokazatelně seznámit své pracovníky, jichž se to týká s ČSN EN 50110-1.
7. Pokud není možné dodržet body č. 1 až 4, je možné požádat příslušný provozní útvar provozovatele distribuční soustavy o další řešení (zajištění odborného dohledu pracovníka s elektrotechnickou kvalifikací dle Vyhlášky č. 50/1978 Sb., vypnutí a zajištění zařízení, zaizolování živých částí apod.), pokud nejsou tyto podmínky již součástí jiného vyjádření ke konkrétní stavbě.
8. V případě požadavku na vypnutí zařízení po nezbytnou dobu provádění prací je nutné požádat minimálně 2 měsíce před požadovaným termínem. V případě vedení nízkého napětí je možné též požádat o zaizolování části vedení.
9. Stavba bude situována tak, aby každá její část včetně dočasných zařízení byla vzdálena nejméně 1,5 m od osy nadzemního zařízení pro elektronickou komunikaci.
10. Do vzdálenosti 1,5 metru od osy nadzemního zařízení pro elektronickou komunikaci nebudou používány mechanismy ohrožující provoz zařízení, skladován materiál, zemina, prováděny postřiky nebo jiná činnost, která by mohla ohrozit provoz zařízení nebo jiného zařízení souvisejícího s nadzemní sítí pro elektronickou komunikaci.

Případné nedodržení uvedených podmínek bude řešeno příslušným stavebním úřadem nebo nahlášeno Energetickému regulačnímu úřadu jako správní delikt ve smyslu příslušného ustanovení energetického zákona, spočívající v porušení zákazu provádět činnosti v ochranných pásmech dle § 46 uvedeného zákona.

PODMÍNKY PRO PROVÁDĚNÍ ČINNOSTÍ V OCHRANNÝCH PÁSMECH ELEKTRICKÝCH STANIC

Ochranné pásmo elektrické stanice je stanoveno v § 46 odst. 6 zákona č. 458/2000 Sb., o podmínkách podnikání a o výkonu státní správy v energetických odvětvích a o změně některých zákonů (energetický zákon), a je vymezeno svislými rovinami vedenými ve vodorovné vzdálenosti:

- a) u venkovních elektrických stanic a dále stanic s napětím větším než 52 kV v budovách 20 metrů vně od oplocení nebo v případě, že stanice není oplocena, 20 metrů od vnějšího líce obvodového zdiva,
- b) u stožárových elektrických stanic a věžových stanic s venkovním přívodem s převodem napětí z úrovně nad 1 kV a menší než 52 kV na úroveň nízkého napětí 7 m od vnější hrany půdorysu stanice ve všech směrech,
- c) u kompaktních a zděných el. stanic s převodem napětí z úrovně nad 1 kV a menší než 52 kV na úroveň nízkého napětí 2 metry od vnějšího pláště stanice ve všech směrech,
- d) u vestavěných el. stanic 1 metr vně od obestavění.

V ochranném pásmu elektrické stanice je podle § 46 odst. 8 a 10 energetického zákona zakázáno:

- 1. zřizovat bez souhlasu vlastníka těchto zařízení stavby či umisťovat konstrukce a jiná podobná zařízení, jakož i uskláňovat hořlavé a výbušné látky,
- 2. provádět bez souhlasu vlastníka zemní práce,
- 3. provádět činnosti, které by mohly ohrozit spolehlivost a bezpečnost provozu těchto zařízení nebo ohrozit život, zdraví či majetek osob,
- 4. provádět činnosti, které by znemožňovaly nebo podstatně znesnadňovaly přístup k těmto zařízením.

Pokud stavba nebo stavební činnost zasahuje do ochranného pásma elektrické stanice, je třeba požádat o písemný souhlas vlastníka nebo provozovatele tohoto zařízení na základě § 46 odst. 8 a 11 energetického zákona.

V ochranném pásmu elektrické stanice je dále zakázáno provádět činnosti, které by mohly mít za následek ohrožení bezpečnosti a spolehlivosti provozu stanice nebo zmenšující či podstatně znesnadňující její obsluhu a údržbu a to zejména:

- 5. provádět výkopové práce ohrožující zaústění podzemních vedení vysokého a nízkého napětí nebo stabilitu stavební části el. stanice (viz podmínky pro činnosti v ochranných pásmech podzemního vedení),
- 6. skladovat či umisťovat předměty bránící přístupu do elektrické stanice nebo k rozvaděčům vysokého nebo nízkého napětí,
- 7. umisťovat antény, reklamy, ukazatele apod.,
- 8. zřizovat oplocení, které by znemožnilo obsluhu el. stanice.

Případné nedodržení uvedených podmínek bude řešeno příslušným stavebním úřadem nebo nahlášeno Energetickému regulačnímu úřadu jako správní delikt ve smyslu příslušného ustanovení energetického zákona spočívající v porušení zákazu provádět činnosti v ochranných pásmech dle § 46 uvedeného zákona.

PODMÍNKY PRO PROVÁDĚNÍ ČINNOSTÍ V OCHRANNÝCH PÁSMECH NEBO BEZPROSTŘEDNÍ BLÍZKOSTI ZAŘÍZENÍ TECHNICKÉ INFRASTRUKTURY

Ochranné pásmo zařízení technické infrastruktury činí 1 metr po obou stranách od potrubí nebo kabelu.

V ochranném pásmu zařízení technické infrastruktury je zakázáno bez souhlasu společnosti ČEZ Distribuce, a. s., provádět činnosti, které by mohly ohrozit vodárenské, plynárenské, kanalizační nebo jiné zařízení technické infrastruktury, jejich spolehlivost a bezpečnost provozu. Při provádění veškerých činností v ochranném pásmu i mimo ně nesmí dojít k poškození těchto zařízení.

V projektech v bezprostřední blízkosti zařízení technické infrastruktury je nutno dodržet vzájemné vzdálenosti inženýrských sítí dle ČSN 73 6005.



Ing. Pavel Kurečka MOSTY s.r.o.

VÁŠ DOPIS ZNAČKY / ZE DNE

NAŠE ZNAČKA
1114858568

VYŘÍZUJE / LINKA
Skočnica / 800 850 860

MÍSTO ODESLÁNÍ / DNE
Ostrava / 2021-04-14

Věc: ŽÁDOST O SOUHLAS S PD A UMÍSTĚNÍM STAVBY V OCHRANNÉM PÁSMU ČEZ DISTRIBUCE

Vážený žadateli,

našemu pracovišti byla předložena Vaše žádost o souhlas s PD a s umístěním stavby v ochranném pásmu (dále OP) distribučního zařízení: **"Most ev. č. M2 přes Holotovecký potok na ul. V Zimném dole v Petřvaldu"** v k.ú. Petřvald u Karviné. Po prošetření Vaší žádosti jsme zaujali následující stanovisko:

- plánovaná stavba je situována poblíž ochranného pásma stávajícího venkovního vedení vysokého napětí VN 22kV v majetku ČEZ Distribuce, a.s. Ochranné pásmo tohoto vedení činí **7m** od krajního vodiče měřeno kolmo na každou stranu (podle zák. č. 458/2000 Sb. za jehož účinnosti bylo toto vedení postaveno);
- souhlasíme s umístěním stavby – provádění stavebních prací v tomto OP;
- před zahájením stavby je nutno podat **„Žádost o udělení souhlasu s činností v ochranném pásmu zařízení distribuční soustavy“ dle § 46, odst. 11 zákona č.458/2000 Sb.**, která bude udělena na investora (zhotovitele) stavby.

Toto vyjádření lze použít pro účely řízení o odstranění stavby a jeho platnost je 1 rok ode dne vydání.

S pozdravem

Ing. Libor Socha
Vedoucí oddělení SEM Sítě

5. 03. 2021

5/10



Ing. Pavel Kurečka MOSTY s.r.o.

VÁŠ DOPIS ZNAČKY / ZE DNE

NAŠE ZNAČKA
1114004187

VYŘIZUJE / LINKA
Skotnica / 800 850 860

MÍSTO ODESLÁNÍ / DNE
Ostrava / 2021-03-05

Věc: ŽÁDOST O SOUHLAS S PD A UMÍSTĚNÍM STAVBY V OCHRANNÉM PÁSMU ČEZ DISTRIBUCE

Vážený žadateli,

našemu pracovišti byla předložena Vaše žádost o souhlas s PD a s umístěním stavby v ochranném pásmu (dále OP) distribučního zařízení: **"Most ev. č. M2 přes Holotovecký potok na ul. V Zimném dole v Petřvaldu"** v k.ú. Petřvald u Karviné. Po prošetření Vaší žádosti jsme zaujali následující stanovisko:

- plánovaná stavba je situována poblíž ochranného pásma stávajícího venkovního vedení vysokého napětí VN 22kV v majetku ČEZ Distribuce, a.s. Ochranné pásmo tohoto vedení činí 7m od krajního vodiče měřeno kolmo na každou stranu (podle zák. č. 458/2000 Sb. za jehož účinnosti bylo toto vedení postaveno);
- souhlasíme s umístěním stavby – provádění stavebních prací v tomto OP;
- před zahájením stavby je nutno podat „**Žádost o udělení souhlasu s činností v ochranném pásmu zařízení distribuční soustavy**“ dle § 46, odst. 11 zákona č.458/2000 Sb., která bude udělena na investora (zhotovitele) stavby.

Toto vyjádření lze použít pro účely územního a stavebního řízení a jeho platnost je 1 rok ode dne vydání.

S pozdravem

Ing. Libor Socha
Vedoucí oddělení SEM Sítě



6/7

ŽADATEL

Ing. Pavel Kurečka MOSTY s.r.o.

NAŠE ZNAČKA
0700442527

VYŘIZUJE / LINKA

VYŘÍZENO DNE
20.09.2021

Sdělení o existenci komunikačního vedení společnosti ČEZ ICT Services, a. s.

Název akce: Most ev.č. M2 přes Holotovecký potok na ul. V Zimném dole v Petřvaldu

Účel: Sloučené územní a stavební řízení

Vážený zákazníku,
dovolujeme si reagovat na Vaši žádost číslo 0700442527 ze dne 20.09.2021, která se týkala sdělení o existenci komunikačního zařízení na Vámi určeném zájmovém území.

Dle vědomí společnosti ČEZ ICT Services, a. s., se na Vámi vymezeném zájmovém území:
nenachází komunikační zařízení v majetku společnosti ČEZ ICT Services, a. s.

Zároveň si Vás dovoluujeme upozornit, že není vyloučeno, že se ve Vámi vymezeném zájmovém území nachází jiné zařízení, které není v majetku společnosti ČEZ ICT Services, a. s.

Toto sdělení je platné do 20.09.2022.

V souvislosti s výše uvedeným si Vás dovoluujeme upozornit, že sdělení o existenci či neexistenci sítě představuje skutečnosti tvořící obchodní tajemství společnosti ČEZ ICT Services, a. s. Poskytnuté informace jsou dále také důvěrnými informacemi společnosti ČEZ ICT Services, a. s. Z výše uvedených důvodů si Vás proto společnost ČEZ ICT Services, a. s., dovoluje upozornit, že s poskytnutými informacemi je potřeba nakládat dle platných právních předpisů, v opačném případě se vystavujete postihu ve smyslu platné právní úpravy. V této souvislosti si Vás dovoluujeme rovněž upozornit, že požadované informace nesmí být předány, sděleny, využity, zpřístupněny, či jiným způsobem postoupeny na jakoukoli třetí osobu bez předchozího prokazatelného souhlasu společnosti ČEZ ICT Services, a. s. Informace o existenci sítě mohou být využity pouze pro účel, pro který byly vyžádány.

ČEZ ICT Services, a. s.

Praha, Praha 4
Duhová 1531/3
PSČ 140 53
IČ: 26470411

Přílohy

Situační výkres zájmového území

ČEZ ICT Services, a. s.

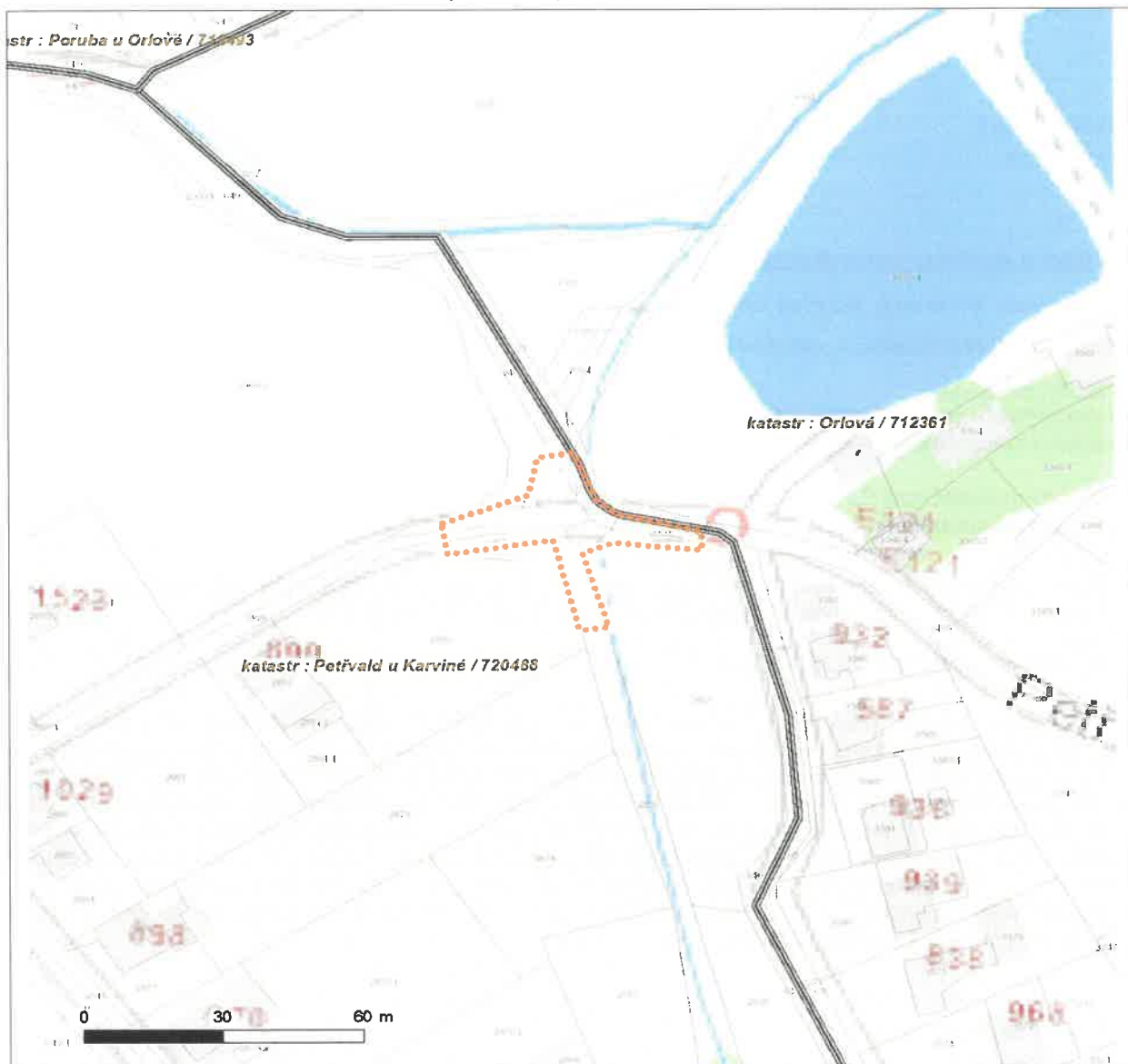
Duhová 1531/3, 140 53 Praha 4 | tel.: 841 842 843 | IČ: 26470411, DIČ: CZ26470411
e-mail: servicedesk@cez.cz, www.cez.cz/cez-ict-services | zapsána v obchodním rejstříku
vedeném Městským soudem v Praze, oddíl B, vložka 7309



Platí pouze se sdělením číslo 0700442527.

Zakreslené polohy zařízení v příloze jsou pouze informativní.

Situační výkres zájmového území



LEGENDA

- | | |
|--|--|
| — — — Nadzemní optické vedení | — — — Radioreléový spoj vzduch |
| ——— Podzemní optické vedení | Zájmové území |
| — — — Nadzemní metalické vedení | ——— Hranice katastrálního území |
| ——— Podzemní metalické vedení | |



7/7

ŽADATEL

Ing. Pavel Kurečka MOSTY s.r.o.

NAŠE ZNAČKA
0201303690

VYŘIZUJE / LINKA

VYŘÍZENO DNE
20.09.2021

Sdělení o existenci komunikačního vedení společnosti Telco Pro Services, a. s.

Název akce: Most ev.č. M2 přes Holotovecký potok na ul. V Zimném dole v Petřvaldu

Účel: Sloučené územní a stavební řízení

Vážený zákazníku,
dovolujeme si reagovat na Vaši žádost číslo 0201303690 ze dne 20.09.2021, která se týkala sdělení o existenci komunikačního zařízení na Vámi určeném zájmovém území.

Dle vědomí společnosti Telco Pro Services, a. s., se na Vámi vymezeném zájmovém území:
nenachází komunikační zařízení v majetku společnosti Telco Pro Services, a. s.

Zároveň si Vás dovoluujeme upozornit, že není vyloučeno, že se ve Vámi vymezeném zájmovém území nachází jiné zařízení, které není v majetku společnosti Telco Pro Services, a. s.

Toto sdělení je platné do 20.09.2022.

V souvislosti s výše uvedeným si Vás dovoluujeme upozornit, že sdělení o existenci či neexistenci sítě představuje skutečnosti tvořící obchodní tajemství společnosti Telco Pro Services, a. s. Poskytnuté informace jsou dále také důvěrnými informacemi společnosti Telco Pro Services, a. s. Z výše uvedených důvodů si Vás proto společnost Telco Pro Services, a. s., dovoluje upozornit, že s poskytnutými informacemi je potřeba nakládat dle platných právních předpisů, v opačném případě se vystavujete postihu ve smyslu platné právní úpravy. V této souvislosti si Vás dovoluujeme rovněž upozornit, že požadované informace nesmí být předány, sděleny, využity, zpřístupněny, či jiným způsobem postoupeny na jakoukoli třetí osobu bez předchozího prokazatelného souhlasu společnosti Telco Pro Services, a. s. Informace o existenci sítě mohou být využity pouze pro účel, pro který byly vyžádány.

S pozdravem

Telco Pro Services, a. s.

Praha, Praha 4
Duhová 1531/3
PSČ 140 00
IČ: 29148278

Přílohy

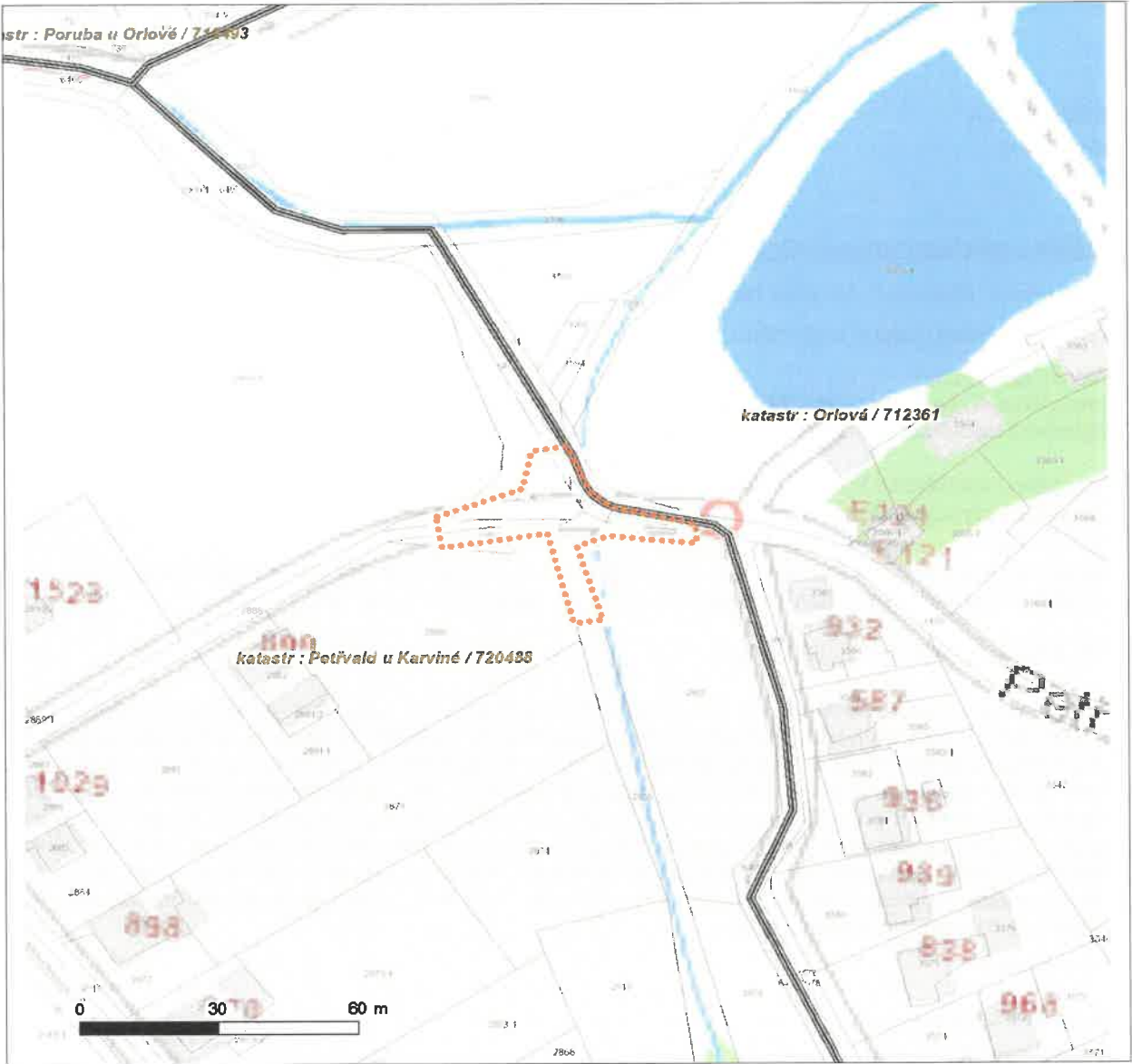
Situační výkres zájmového území

7/2



Platí pouze se sdělením číslo 0201303690.
Zakreslené polohy zařízení v příloze jsou pouze informativní.

Situační výkres zájmového území



LEGENDA

- | | | | |
|--|---------------------------|--|-----------------------------|
| | Nadzemní optické vedení | | Radioreléový spoj vzduch |
| | Podzemní optické vedení | | Zájmové území |
| | Nadzemní metalické vedení | | Hranice katastrálního území |
| | Podzemní metalické vedení | | |

29. 01. 2021

8/1

FILDAN s.r.o.
Údržba veřejného osvětlení
Orlová-Dolní Lutyně-Rychvald
fildan@centrum.cz
obchodní rejstřík oddíl C, vložka 21033
DIČ : CZ25841840

Slezská č.p.494
Orlová - Poruba
735 14

Ing. Pavel Kurečka MOSTY s.r.o.
Starobělská 3151/83
Ostrava – Zábřeh
700 30

Věc: Vyjádření o existenci zařízení veřejného osvětlení ve městě Orlová. Stanovení podmínek pro styk s tímto zařízením.

Stavba : Most ev.č.M2 přes Holotovecký potok na ul. V Zimném Dole v Petřvaldu
Dot. parcely: 3590,3609/4 Orlová

Na parcele č. 3590 se nachází betonový sloup B10 osazený svítidlem 4441970, napojení vzdušným vedení AES 2x25. Příslušnost k RVO 6 číslo dle pasportu VO 6.86
Na parcele č. 3609/4 v současné době pouze vzdušné odpojené zařízení VO.

Vzhledem k povaze stavby a umístění sloupu VO, jakož i vzdušném napojení zařízení VO by v rámci stavby nemělo dojít k dotčení zařízení VO města Orlová.

V Orlově dne 29.01.2021
Za FILDAN s.r.o.
Zajíc Petr – jednatel

FILDAN s.r.o.
Slezská 494
735 14 ORLOVÁ-PORUBA
IČO: 25841840



-2. 11. 2020

29. 10. 2020 / mail 2406

9/1



SMO, městská akciová společnost Orlová
ul. Okružní čp. 988, 735 14 Orlová-Lutyně

Ing Pavel Kurečka MOSTY s.r.o.

**Starobělská 83
700 30 Ostrava-Zábřeh**

VÁŠ DOPIS ZN./ZE DNE

NAŠE ZNAČKA
SMO/ZT/2020/

VYŘIZUJE/LINKA
Malíš/ 59 858 55 53

E-MAIL
malis@smo-orlova.cz

ORLOVÁ
29.10. 2020

Vyjádření k akci:

„Most ev.č. M2 přes Holotovecký potok na ul. V Zimném dole v Petřvaldu“

Na základě Vaší žádosti o vyjádření k existenci inženýrských sítí pro účely dokumentace společného povolení uvádíme, že ve Vámi uvažované lokalitě stavby se **nenacházejí** inženýrské sítě v naší správě.

Vyjádření má platnost 24 měsíců od data vystavení

S pozdravem

 **městská akciová
společnost Orlová**
středisko tepelných zařízení


Ing. Petr Lukaščík
provozně - technický manažer



Držitel certifikátů
ISO 9001:2015
ISO 14001:2015
BS OHSAS 18001:2007

č.ú.: 19-3554960277/0100
as@smo-orlova.cz
www.smo-orlova.cz

IČ: 60793163 ID
DIČ: CZ60793163
Tel.: 596 585 511

DS: a8tgcju
Obch.rejstřík: KS Ostrava
oddíl B, vložka 1017

**VYJÁDŘENÍ O EXISTENCI SÍTĚ ELEKTRONICKÝCH KOMUNIKACÍ
společnosti CETIN a.s.
(„Vyjádření“)**

**A VŠEOBECNÉ PODMÍNKY OCHRANY SÍTĚ ELEKTRONICKÝCH KOMUNIKACÍ
společnosti CETIN a.s.
(„Všeobecné podmínky ochrany SEK“)**

toto Vyjádření a Všeobecné podmínky ochrany SEK je vydané dle ustanovení § 101 zákona č. 127/2005 Sb., o elektronických komunikacích a o změně některých souvisejících zákonů, v účinném znění („**Zákon o elektronických komunikacích**“), a dle ustanovení § 161 zákona č. 183/2006 Sb., o územním plánování a stavebním řádu, v účinném znění („**Stavební zákon**“), a dle příslušných ustanovení zákona č. 89/2012 Sb., občanský zákoník, v účinném znění („**Občanský zákoník**“)

Číslo jednací: 795428/21

Číslo žádosti: 0121 264 564 („Žádost“)

Název akce („ Stavba “)	Most ev.č. M2 přes Holotovecký potok na ul. V Zimném dole v Petřvaldu	
Důvod vydání Vyjádření („ Důvod vyjádření “)	Odstranění stavby	
Žadatel	Ing. Pavel Kurečka MOSTY s.r.o.	
Stavebník	Město Petřvald, náměstí Gen. Vicherka 2511, Petřvald, 73541	
Zájmové území	Okres	Karviná
	Obec	Orlová, Petřvald
	Kat. území / č. parcely	Orlová; Petřvald u Karviné
Platnost Vyjádření	20. 9. 2023 („Den konce platnosti Vyjádření“)	

Žadatel Žádostí určil a vyznačil Zájmové území, jakož i určil Důvod Vyjádření.

Na základě určení a vyznačení Zájmového území Žadatelem a na základě určení Důvodu Vyjádření vydává společnost CETIN a.s. následující Vyjádření:

Nedojde ke střetu se sítí elektronických komunikací (dále jen „SEK“) společnosti CETIN a.s.

- (I) Na Žadatelem určeném a vyznačeném Zájmovém území se nevyskytuje SEK společnosti CETIN a.s.
- (II) Společnost CETIN a.s. **souhlasí, aby** Stavebník a/nebo Žadatel, je-li Stavebníkem v Zájmovém území vyznačeném v Žádosti, **provedl stavbu a/nebo činnosti** povolené příslušným správním rozhodnutím vydaným dle Stavebního zákona.
- (III) Stavebník nebo jím pověřená třetí osoba je povinen řídit se Všeobecnými podmínkami ochrany SEK, které jsou nedílnou součástí Vyjádření.

Vyjádření je platné pouze pro Zájmové území určené a vyznačené Žadatelem, jakož i pro Důvod Vyjádření stanovený a určený Žadatelem v Žádosti.

Vyjádření pozbývá platnosti i) v Den konce platnosti Vyjádření, ii) změnou rozsahu Zájmového území či změnou Důvodu Vyjádření uvedeného v Žádosti a/nebo iii) jakýmkoliv porušením kterékoliv povinnosti stanovené Všeobecnými podmínkami ochrany SEK, to vše v závislosti na tom, která ze skutečností rozhodná pro pozbytí platnosti Vyjádření nastane nejdříve.

Číslo jednací: 795428/21

Číslo žádosti: 0121 264 564

Společnost CETIN a.s. vydáním tohoto Vyjádření poskytla Žadateli pro Žadatelem určené a vyznačené Zájmové území veškeré informace o SEK dostupné společnosti CETIN a.s. ke dni podání Žádosti.


Ze strany společnosti CETIN a.s. může v některých případech docházet ke zpracování Vašich osobních údajů. Ke zpracování Vašich osobních údajů dochází vždy v souladu s platnými právními předpisy. Konkrétní zásady a podmínky zpracování osobních údajů společností CETIN a.s. jsou dostupné na <https://www.cetin.cz/zasady-ochrany-osobnich-udaju>.

V případě dotazů k Vyjádření kontaktujte prosím asistenční linku 800 630 630.

Přílohami Vyjádření jsou:

- *Všeobecné podmínky ochrany SEK*
- *Situační výkres (obsahuje Zájmové území určené a vyznačené Žadatelem a výřezy účelové mapy SEK)*

Vyjádření vydala společnost **CETIN a.s.** dne: 20. 9. 2021.


CETIN a.s.
Českomoravská 2510/19, Libeň
190 00 Praha 9
DIČ: CZ04084063

102

VŠEOBECNÉ PODMÍNKY OCHRANY SÍTĚ ELEKTRONICKÝCH KOMUNIKACÍ společnosti CETIN a.s.**1. PLATNOST VŠEOBECNÝCH PODMÍNEK**

- i) Tyto Všeobecné podmínky ochrany sítě elektronických komunikací (dále jen „VPOSEK“) tvoří součást Vyjádření (jak je tento pojem definován níže v článku 2 VPOSEK).
- ii) V případě rozporu mezi Vyjádřením a těmito VPOSEK mají přednost ustanovení Vyjádření, pokud není těmito VPOSEK stanoveno jinak.

2. DEFINICE

Níže uvedené termíny, jsou-li použity v těchto VPOSEK a uvozeny velkým písmenem, mají následující význam, není-li těmito VPOSEK a/nebo Příslušnými požadavky stanoveno výslovně jinak:

„CETIN“ znamená CETIN a.s. se sídlem Českomoravská 2510/19, Libeň, 190 00 Praha 9, IČO: 04084063, zapsaná v obchodním rejstříku vedeném Městským soudem v Praze pod spz. B 20623;

„Občanský zákoník“ znamená zákon č. 89/2012 Sb., občanský zákoník, v účinném znění;

„POS“ je zaměstnanec společnosti CETIN, pověřený ochranou sítě, Jiří Buczek, tel.: 602 450 122, e-mail: jiri.buczek@cetin.cz;

„Den“ je kalendářní den;

„Příslušné požadavky“ znamená jakýkoli a každý příslušný právní předpis, vč. technických norem, nebo normativní právní akt veřejné správy či samosprávy, nebo jakékoli rozhodnutí, povolení, souhlas nebo licenci, včetně podmínek, které s ním souvisí;

„SEK“ je síť elektronických komunikací ve vlastnictví CETIN;

„Stavba“ je stavba a/nebo činnosti ve vztahu, k níž bylo vydáno Vyjádření, a je prováděna Stavebníkem a/nebo Žadatelem v souladu s Příslušnými požadavky, povolená příslušným správním rozhodnutím vydaným dle Stavebního zákona;

„Situační výkres“ je výkres, který je přílohou Vyjádření a obsahuje Zájmové území určené a vyznačené Žadatelem v Žádosti a výřezy účelové mapy SEK;

„Stavebník“ je osoba takto označená ve Vyjádření;

„Vyjádření“ je vyjádření o existenci sítě elektronických komunikací vydané společností CETIN dne 20. 9. 2021 pod č.j. 795428/21;

„Zájmové území“ je území označené Žadatelem a/nebo Stavebníkem v Žádosti;

„Stavební zákon“ je zákon č. 183/2006 Sb., o územním plánování a stavebním řádu, v účinném znění;

„Zákon o elektronických komunikacích“ je zákon č. 127/2005 Sb., o elektronických komunikacích a o změně některých souvisejících zákonů, v účinném znění;

„Žadatel“ je osoba takto označená ve Vyjádření.

„Žádost“ je žádost, kterou Žadatel a/nebo Stavebník požádal CETIN o vydání Vyjádření.

3. PLATNOST A ÚČINNOST VPOSEK

Tyto VPOSEK jsou platné a účinné Dnem odeslání Vyjádření na i) adresu elektronické pošty Stavebníka a/nebo Žadatele uvedenou v Žádosti nebo ii) adresu pro doručení prostřednictvím poštovní přepravy uvedenou Stavebníkem a/nebo Žadatelem v Žádosti.

4. OBECNÁ PRÁVA A POVINNOSTI STAVEBNÍKA A/NEBO ŽADATELE

- (i) Stavebník, Žadatel je výslovně srozuměn s tím, že SEK je veřejně prospěšným zařízením, byla zřízena ve veřejném zájmu a je chráněna Příslušnými požadavky.

- (ii) Stavebník, Žadatel nebo jím pověřená třetí osoba, je povinen při provádění Stavby nebo jiných prací, při odstraňování havárií a projektování staveb, řídit se Příslušnými požadavky, správnou praxí v oboru stavebnictví a technologickými postupy a je povinen učinit veškerá nezbytná opatření vyžadovaná Příslušnými požadavky k ochraně SEK před poškozením. Povinnosti dle tohoto odstavce má Stavebník rovněž ve vztahu k SEK, které se nachází mimo Zájmové území.
- (iii) Při zjištění jakéhokoliv rozporu mezi údaji v Situačním výkresu, který je přílohou Vyjádření a skutečným stavem, je Stavebník a/nebo Žadatel povinen bez zbytečného odkladu, nejpozději Den následující po zjištění takové skutečnosti, zjištěný rozpor oznámit POS.
- (iv) Případné dodatečné požadavky na úpravu a přeložení SEK zajistí společnost CETIN v souladu s ustanovením § 104 odst. 17 Zákona o elektronických komunikacích.
- (v) Stavebník, Žadatel nebo jím pověřená třetí osoba, je povinen každé poškození či krádež SEK bezodkladně, nejpozději Den následující po zjištění takové skutečnosti, oznámit takovou skutečnost dohledovému centru společnosti CETIN na telefonní číslo +420 238 464 190.
- (vi) Bude-li Stavebník, Žadatel nebo jím pověřená třetí osoba na společnosti CETIN požadovat, aby se jako účastník správního řízení, pro jehož účely bylo toto Vyjádření vydáno, vzdala práva na odvolání proti rozhodnutí vydanému ve správním řízení, je oprávněn kontaktovat POS.

5. ROZHODNÉ PRÁVO

Vyjádření a VPOSEK se řídí českým právem, zejména Občanským zákoníkem, Zákonem o elektronických komunikacích a Stavebním zákonem. Veškeré spory z Vyjádření či VPOSEK vyplývající budou s konečnou platností řešeny u příslušného soudu České republiky.

6. PÍSEMNÝ STYK

Písemným stykem či pojmem „písemně“ se pro účely Vyjádření a VPOSEK rozumí předání zpráv jedním z těchto způsobů:

- v listinné podobě;
- e-mailovou zprávou s uznávaným elektronickým podpisem dle zák. č. 297/2016 Sb., o službách vytvářejících důvěru pro elektronické transakce, v účinném znění; a/nebo e-mailovou zprávou zaslanou na adresu POS;

7. ZÁVĚREČNÁ USTANOVENÍ

- (i) Stavebník, Žadatel nebo jím pověřená třetí osoba je počínaje Dnem převzetí Vyjádření povinen užít informace a data uvedená ve Vyjádření pouze a výhradně k účelu, pro který mu byla tato poskytnuta. Stavebník, Žadatel nebo jím pověřená třetí osoba není oprávněn informace a data rozmnožovat, rozšiřovat, pronajímat, půjčovat či jinak umožnit jejich užívání třetí osobou bez předchozího písemného souhlasu společnosti CETIN.
- (ii) Pro případ porušení kterékoliv z povinností Stavebníka, Žadatele nebo jím pověřené třetí osoby, založené Vyjádřením /nebo těmito VPOSEK je Stavebník, Žadatel či jím pověřená třetí osoba odpovědný za veškeré náklady a škody, které společnosti CETIN vzniknou porušením povinností Stavebníka, Žadatele nebo jím pověřené třetí osoby.

10/4

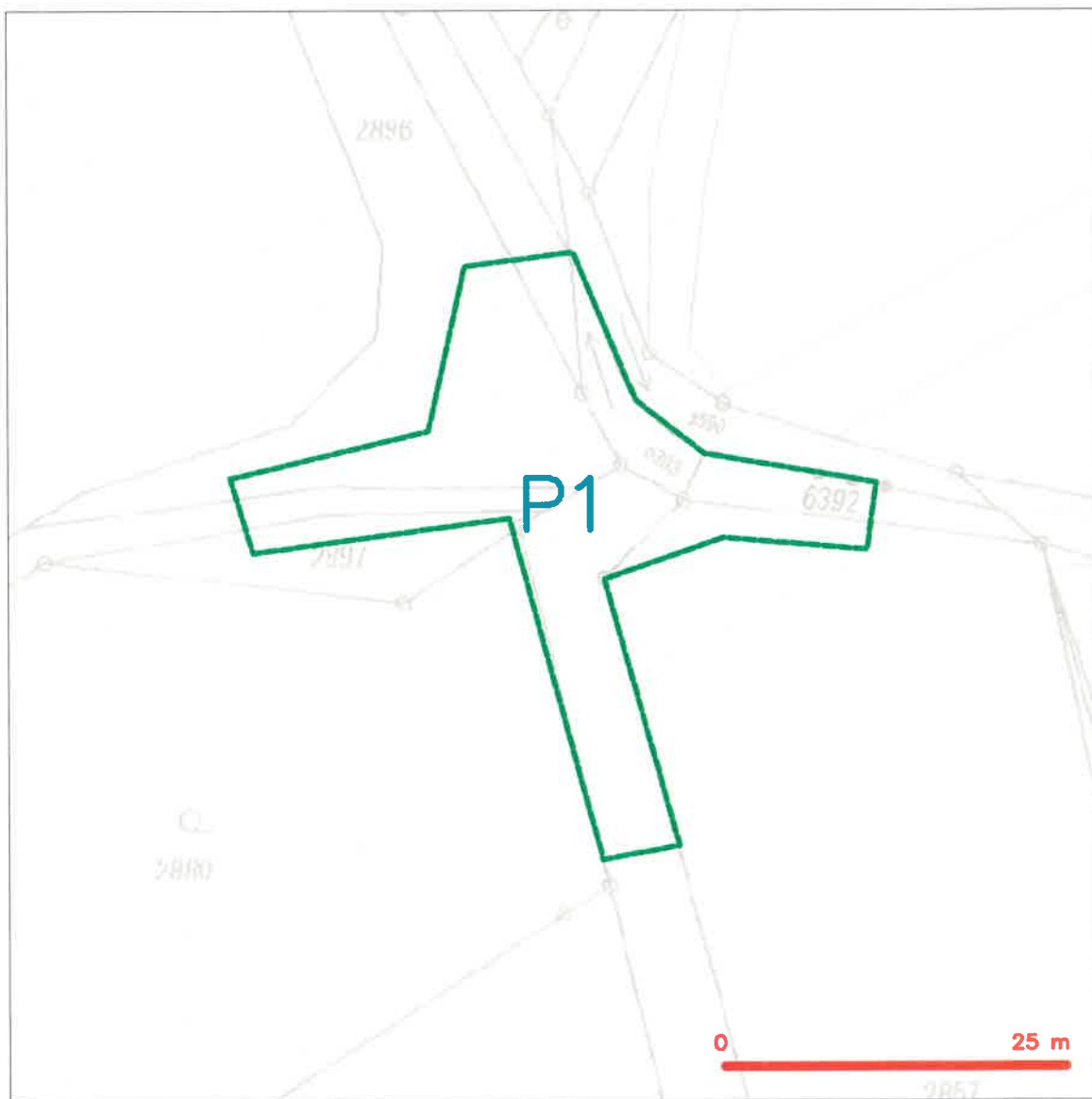


(tiskový formát A4)

Příloha k Vyjádření č.j.: 795428/21

Číslo žádosti: 0121 264 564

SITUAČNÍ VÝKRES - ZÁJMOVÉ ÚZEMÍ



LEGENDA

- hranice zájmového území k vyjádření
- NN přípojka, území s NN přípojkou CETIN
- zaměřený průběh metalického kabelu
- zaměřený průběh optického kabelu, HDPE trubky nebo souběh optického a metalického kabelu
- nezaměřený průběh metalického kabelu
- nadzemní síť cizí
- nezaměřený průběh optického kabelu, HDPE trubky nebo souběh optického a metalického kabelu
- radiové síť, ochranné pásmo radiové sítě
- nadzemní síť
- neprovozované síť
- podzemní síť cizí
- síť s NN
- kolektor, kabelovod

Kauf
 CETIN a.s.
 Českomoravská 2510/19, Libeň
 190 00 Praha 9
 DIČ CZ04084063
 102

VYJÁDŘENÍ O EXISTENCI SÍTĚ ELEKTRONICKÝCH KOMUNIKACÍ
společnosti CETIN a.s.
(„Vyjádření“)

A VŠEOBECNÉ PODMÍNKY OCHRANY SÍTĚ ELEKTRONICKÝCH KOMUNIKACÍ
společnosti CETIN a.s.
(„Všeobecné podmínky ochrany SEK“)

toto Vyjádření a Všeobecné podmínky ochrany SEK je vydané dle ustanovení § 101 zákona č. 127/2005 Sb., o elektronických komunikacích a o změně některých souvisejících zákonů, v účinném znění („**Zákon o elektronických komunikacích**“), a dle ustanovení § 161 zákona č. 183/2006 Sb., o územním plánování a stavebním řádu, v účinném znění („**Stavební zákon**“), a dle příslušných ustanovení zákona č. 89/2012 Sb., občanský zákoník, v účinném znění („**Občanský zákoník**“)

Číslo jednací: 795418/21

Číslo žádosti: 0121 264 554 („Žádost“)

Název akce („ Stavba “)	Most ev.č. M2 přes Holotovecký potok na ul. V Zimném dole v Petřvaldu	
Důvod vydání Vyjádření („ Důvod vyjádření “)	Společné územní a stavební řízení	
Žadatel	Ing. Pavel Kurečka MOSTY s.r.o.	
Stavebník	Město Petřvald, náměstí Gen. Vicherka 2511, Petřvald, 73541	
Zájmové území	Okres	Karviná
	Obec	Orlová, Petřvald
	Kat. území / č. parcely	Orlová; Petřvald u Karviné
Platnost Vyjádření	20. 9. 2023 („Den konce platnosti Vyjádření“)	

Žadatel Žádostí určil a vyznačil Zájmové území, jakož i určil Důvod Vyjádření.

Na základě určení a vyznačení Zájmového území Žadatelem a na základě určení Důvodu Vyjádření vydává společnost CETIN a.s. následující Vyjádření:

Nedojde ke střetu se sítí elektronických komunikací (dále jen „SEK“) společnosti CETIN a.s.

- (I) Na Žadatelem určeném a vyznačeném Zájmovém území se nevyskytuje SEK společnosti CETIN a.s.
- (II) Společnost CETIN a.s. **souhlasí, aby** Stavebník a/nebo Žadatel, je-li Stavebníkem v Zájmovém území vyznačeném v Žádosti, **provedl stavbu a/nebo činnosti** povolené příslušným správním rozhodnutím vydaným dle Stavebního zákona.
- (III) Stavebník nebo jím pověřená třetí osoba je povinen řídit se Všeobecnými podmínkami ochrany SEK, které jsou nedílnou součástí Vyjádření.

Vyjádření je platné pouze pro Zájmové území určené a vyznačené Žadatelem, jakož i pro Důvod Vyjádření stanovený a určený Žadatelem v Žádosti.

Vyjádření pozbývá platnosti i) v Den konce platnosti Vyjádření, ii) změnou rozsahu Zájmového území či změnou Důvodu Vyjádření uvedeného v Žádosti a/nebo iii) jakýmkoliv porušením kterékoliv povinnosti stanovené Všeobecnými podmínkami ochrany SEK, to vše v závislosti na tom, která ze skutečností rozhodná pro pozbytí platnosti Vyjádření nastane nejdříve.

Číslo jednací: 795418/21

Číslo žádosti: 0121 264 554

Společnost CETIN a.s. vydáním tohoto Vyjádření poskytla Žadateli pro Žadatelem určené a vyznačené Zájmové území veškeré informace o SEK dostupné společnosti CETIN a.s. ke dni podání Žádosti.


Ze strany společnosti CETIN a.s. může v některých případech docházet ke zpracování Vašich osobních údajů. Ke zpracování Vašich osobních údajů dochází vždy v souladu s platnými právními předpisy. Konkrétní zásady a podmínky zpracování osobních údajů společnosti CETIN a.s. jsou dostupné na <https://www.cetin.cz/zasady-ochrany-osobnich-udaju>.

V případě dotazů k Vyjádření kontaktujte prosím asistenční linku 800 630 630.

Přílohami Vyjádření jsou:

- *Všeobecné podmínky ochrany SEK*
- *Situční výkres (obsahuje Zájmové území určené a vyznačené Žadatelem a výřezy účelové mapy SEK)*

Vyjádření vydala společnost **CETIN a.s.** dne: 20. 9. 2021.


CETIN a.s.
Českomoravská 2510/19, Libeň
190 00 Praha 9
DIČ: CZ04084063

102

VŠEOBECNÉ PODMÍNKY OCHRANY SÍTĚ ELEKTRONICKÝCH KOMUNIKACÍ společnosti CETIN a.s.**1. PLATNOST VŠEOBECNÝCH PODMÍNEK**

- i) Tyto Všeobecné podmínky ochrany sítě elektronických komunikací (dále jen „VPOSEK“) tvoří součást Vyjádření (jak je tento pojem definován níže v článku 2 VPOSEK).
- ii) V případě rozporu mezi Vyjádřením a těmito VPOSEK mají přednost ustanovení Vyjádření, pokud není těmito VPOSEK stanoveno jinak.

2. DEFINICE

Níže uvedené termíny, jsou-li použity v těchto VPOSEK a uvozeny velkým písmenem, mají následující význam, není-li těmito VPOSEK a/nebo Příslušnými požadavky stanoveno výslovně jinak:

„**CETIN**“ znamená CETIN a.s. se sídlem Českomoravská 2510/19, Libeň, 190 00 Praha 9, IČO: 04084063, zapsaná v obchodním rejstříku vedeném Městským soudem v Praze pod spz. B 20623;

„**Občanský zákoník**“ znamená zákon č. 89/2012 Sb., občanský zákoník, v účinném znění;

„**POS**“ je zaměstnanec společnosti CETIN, pověřený ochranou sítě, Jiří Buczek, tel.: 602 450 122, e-mail: jiri.buczek@cetin.cz;

„**Den**“ je kalendářní den;

„**Příslušné požadavky**“ znamená jakýkoli a každý příslušný právní předpis, vč. technických norem, nebo normativní právní akt veřejné správy či samosprávy, nebo jakékoli rozhodnutí, povolení, souhlas nebo licenci, včetně podmínek, které s ním souvisí;

„**SEK**“ je síť elektronických komunikací ve vlastnictví CETIN;

„**Stavba**“ je stavba a/nebo činnosti ve vztahu, k níž bylo vydáno Vyjádření, a je prováděna Stavebníkem a/nebo Žadatelem v souladu s Příslušnými požadavky, povolená příslušným správním rozhodnutím vydaným dle Stavebního zákona;

„**Situační výkres**“ je výkres, který je přílohou Vyjádření a obsahuje Zájmové území určené a vyznačené Žadatelem v Žádosti a výřezy účelové mapy SEK;

„**Stavebník**“ je osoba takto označená ve Vyjádření;

„**Vyjádření**“ je vyjádření o existenci sítě elektronických komunikací vydané společností CETIN dne 20. 9. 2021 pod č.j. 795418/21;

„**Zájmové území**“ je území označené Žadatelem a/nebo Stavebníkem v Žádosti;

„**Stavební zákon**“ je zákon č. 183/2006 Sb., o územním plánování a stavebním řádu, v účinném znění;

„**Zákon o elektronických komunikacích**“ je zákon č. 127/2005 Sb., o elektronických komunikacích a o změně některých souvisejících zákonů, v účinném znění;

„**Žadatel**“ je osoba takto označená ve Vyjádření.

„**Žádost**“ je žádost, kterou Žadatel a/nebo Stavebník požádal CETIN o vydání Vyjádření.

3. PLATNOST A ÚČINNOST VPOSEK

Tyto VPOSEK jsou platné a účinné Dnem odeslání Vyjádření na i) adresu elektronické pošty Stavebníka a/nebo Žadatele uvedenou v Žádosti nebo ii) adresu pro doručení prostřednictvím poštovní přepravy uvedenou Stavebníkem a/nebo Žadatelem v Žádosti.

4. OBECNÁ PRÁVA A POVINNOSTI STAVEBNÍKA A/NEBO ŽADATELE

- (i) Stavebník, Žadatel je výslovně srozuměn s tím, že SEK je veřejně prospěšným zařízením, byla zřízena ve veřejném zájmu a je chráněna Příslušnými požadavky.

- (ii) Stavebník, Žadatel nebo jím pověřená třetí osoba, je povinen při provádění Stavby nebo jiných prací, při odstraňování havárií a projektování staveb, řídit se Příslušnými požadavky, správnou praxí v oboru stavebnictví a technologickými postupy a je povinen učinit veškerá nezbytná opatření vyžadovaná Příslušnými požadavky k ochraně SEK před poškozením. Povinnosti dle tohoto odstavce má Stavebník rovněž ve vztahu k SEK, které se nachází mimo Zájmové území.
- (iii) Při zjištění jakéhokoliv rozporu mezi údaji v Situačním výkresu, který je přílohou Vyjádření a skutečným stavem, je Stavebník a/nebo Žadatel povinen bez zbytečného odkladu, nejpozději Den následující po zjištění takové skutečnosti, zjištěný rozpor oznámit POS.
- (iv) Případné dodatečné požadavky na úpravu a přeložení SEK zajistí společnost CETIN v souladu s ustanovením § 104 odst. 17 Zákona o elektronických komunikacích.
- (v) Stavebník, Žadatel nebo jím pověřená třetí osoba, je povinen každé poškození či krádež SEK bezodkladně, nejpozději Den následující po zjištění takové skutečnosti, oznámit takovou skutečnost dohledovému centru společnosti CETIN na telefonní číslo +420 238 464 190.
- (vi) Bude-li Stavebník, Žadatel nebo jím pověřená třetí osoba na společnosti CETIN požadovat, aby se jako účastník správního řízení, pro jehož účely bylo toto Vyjádření vydáno, vzdala práva na odvolání proti rozhodnutí vydanému ve správním řízení, je oprávněn kontaktovat POS.

5. ROZHODNÉ PRÁVO

Vyjádření a VPOSEK se řídí českým právem, zejména Občanským zákoníkem, Zákonem o elektronických komunikacích a Stavebním zákonem. Veškeré spory z Vyjádření či VPOSEK vyplývající budou s konečnou platností řešeny u příslušného soudu České republiky.

6. PÍSEMNÝ STYK

Písemným stykem či pojmem „písemně“ se pro účely Vyjádření a VPOSEK rozumí předání zpráv jedním z těchto způsobů:

- v listinné podobě;
- e-mailovou zprávou s uznávaným elektronickým podpisem dle zák. č. 297/2016 Sb., o službách vytvářejících důvěru pro elektronické transakce, v účinném znění; a/nebo e-mailovou zprávou zaslanou na adresu POS;

7. ZÁVĚREČNÁ USTANOVENÍ

- (i) Stavebník, Žadatel nebo jím pověřená třetí osoba je počínaje Dnem převzetí Vyjádření povinen užít informace a data uvedená ve Vyjádření pouze a výhradně k účelu, pro který mu byla tato poskytnuta. Stavebník, Žadatel nebo jím pověřená třetí osoba není oprávněn informace a data rozmnožovat, rozšiřovat, pronajímat, půjčovat či jinak umožnit jejich užívání třetí osobou bez předchozího písemného souhlasu společnosti CETIN.
- (ii) Pro případ porušení kterékoliv z povinností Stavebníka, Žadatele nebo jím pověřené třetí osoby, založené Vyjádřením /nebo těmito VPOSEK je Stavebník, Žadatel či jím pověřená třetí osoba odpovědný za veškeré náklady a škody, které společnosti CETIN vzniknou porušením povinností Stavebníka, Žadatele nebo jím pověřené třetí osoby.

10/8

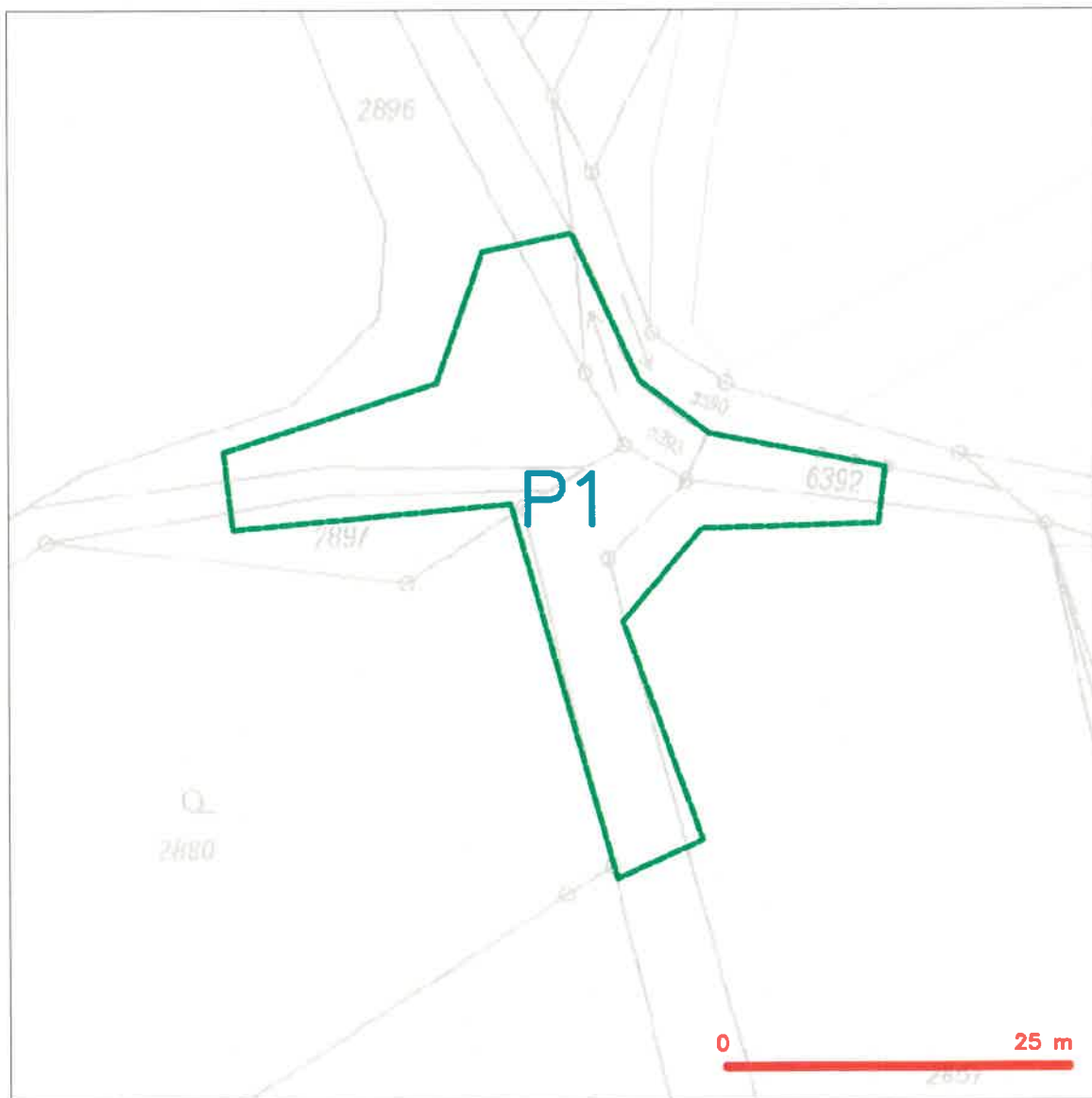


(tiskový formát A4)

Příloha k Vyjádření č.j.: 795418/21

Číslo žádosti: 0121 264 554

SITUAČNÍ VÝKRES - ZÁJMOVÉ ÚZEMÍ



LEGENDA

- hranice zájmového území k vyjádření
- NV přípojka, území s NV přípojkou CETIN
- zaměřený průběh metalického kabelu
- zaměřený průběh optického kabelu, HDPE trubky nebo souběh optického a metalického kabelu
- nezaměřený průběh metalického kabelu
- nadzemní síť cizí
- nezaměřený průběh optického kabelu, HDPE trubky nebo souběh optického a metalického kabelu
- radiové síť, ochranné pásmo radiové sítě
- nadzemní síť
- napravná síť
- podzemní síť cizí
- síť z NV
- kolektor, kabelovod

CETIN a.s.
Českomoravská 2510/19, Libeň
190 00 Praha 9
DIČ: CZ04084063
102



PRO SPOLEČNÉ ZÁJITKY

Vyřizuje: Dundáček Petr

E-mail: petr.dundacek@t-mobile.cz

Ing. Pavel Kurečka MOSTY
s.r.o.
Kateřina Kurečková
Venclikova 478/55
70030 Ostrava

Naše značka: E47287/21

V Praze dne: 20.9.2021

Vyjádření a stanovení podmínek pro udělení souhlasu s umístěním stavby v ochranném pásmu sítě technické infrastruktury (TI) společnosti T-Mobile Czech Republic a.s.

Vydané podle § 101 ZÁKONA Č. 127/2005 Sb., o elektronických komunikacích a o změně některých souvisejících zákonů (zákon o elektronických komunikacích – dále jen ZEK), ve znění pozdějších předpisů a §161 zákona č. 183/2006 Sb., o územním plánování a stavebním řádu (stavební zákon) či dle dalších příslušných právních předpisů

Věc: Most ev.č. M2 přes Holotovecký potok na ul. V Zimném dole v Petřvaldu

Stupeň: Sloučené územní a stavební řízení

Na základě předložených projektových podkladů dáváme **souhlasné stanovisko k vydání Územního souhlasu / rozhodnutí (Stavebního povolení) a následně souhlas s realizací stavby.**

Dle předložených dokladů nedojde ke kolizi s technickou infrastrukturou společnosti **T-Mobile Czech Republic a.s.**

Toto stanovisko má platnost 1 rok a nelze prodloužit. Po uplynutí platnosti zadejte žádost o nové stanovisko na:
<https://ochranasiti.t-mobile.cz/vyjadreni/>

T-Mobile
T-Mobile Czech Republic a.s.
Tomášova 2144/1
140 00 Praha 4
IČ 649 49 681, DIČ CZ64949681

Ochrana sítí
Technologický úsek

V další komunikaci nebo požadavku doplňujících dotazů, uvádějte do „Předmětu“ e-mailu vždy číslo jednací.



Příloha č. 1

Rekapitulace žádosti o vyjádření k existenci sítě elektronických komunikací

Číslo žádosti: **E47287/21**
Název stavby / akce: **Most ev.č. M2 přes Holotovecký potok na ul. V Zimném dole v Petřvaldu**
Datum podání žádosti: **20.9.2021**
Důvod žádosti: **Sloučené územní a stavební řízení**
Popis jiného důvodu žádosti:
Poznámka:

Žadatel

Firma / organizace: **Ing. Pavel Kurečka MOSTY s.r.o.**
IČ: **27764613**
DIČ:
Kontaktní osoba: **Kateřina Kurečková**
Adresa: **Venclikova 478/55**
Město / obec: **Ostrava**
PSČ: **70030**
Stát:
E-mail: **kureckova@mostykurecka.cz**
Telefonní číslo: **732809078**

Stavebník

Firma / organizace: **Město Petřvald**
Kontaktní osoba: **Gabriela Kochová**
Adresa: **náměstí Gen. Václavky č.p.2511**
Město / obec: **Petřvald**
PSČ: **73541**
Stát:
E-mail: **kochova@petrvald-mesto.cz**
Telefonní číslo: **596542914**

Stavba

Výška nad terénem (metry): **1 m**
Projektant: **Ing. Pavel Kurečka MOSTY s.r.o.**
Druh stavby: **Dopravní infrastruktura - podchod, podjezd, most**
Hodnota projektu: **6 mil. Kč**
Měsíc zahájení stavby: **04/2022**
Měsíc ukončení stavby: **09/2022**

Odeslání stanoviska

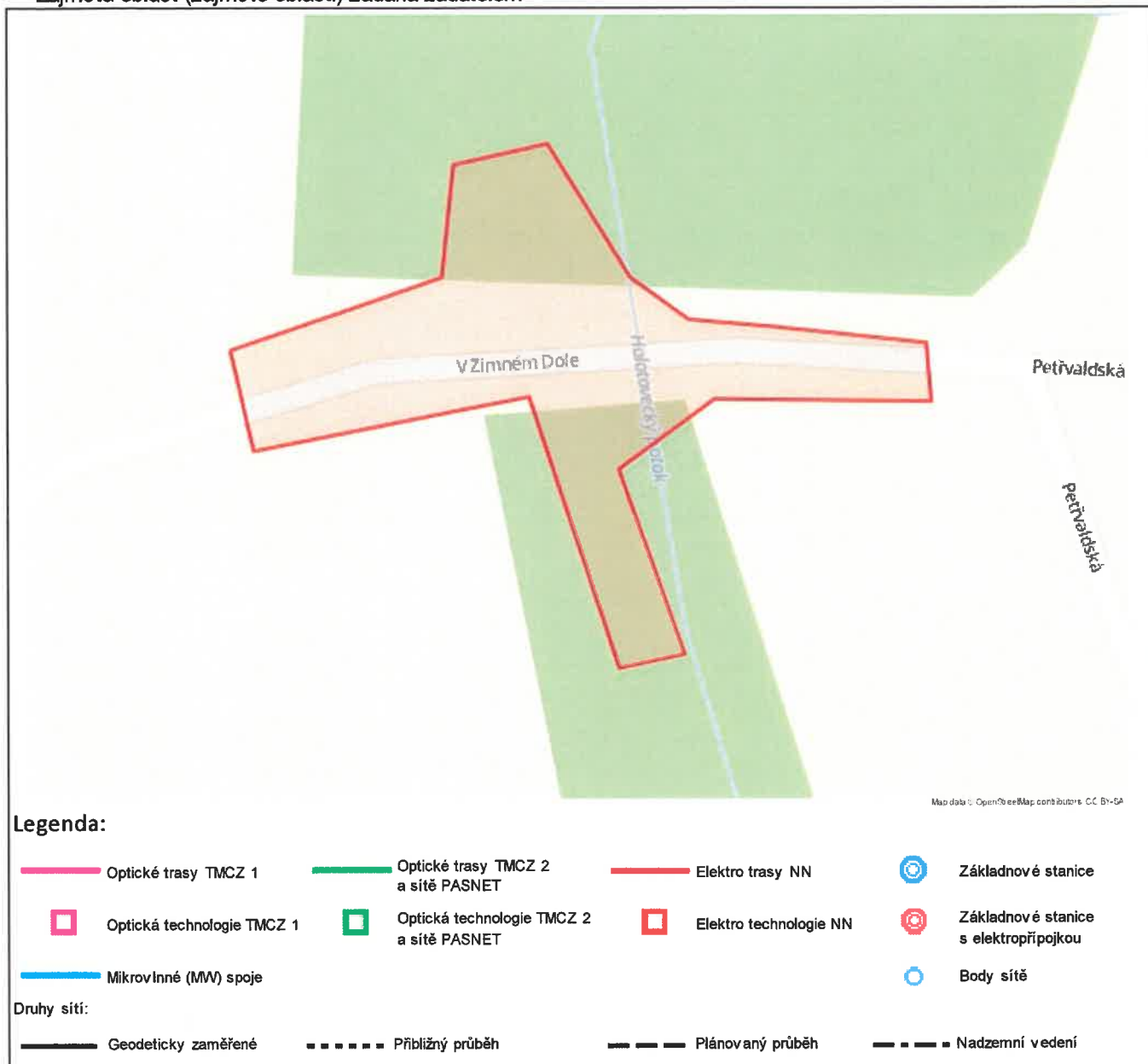
E-mail: **kureckova@mostykurecka.cz**



Příloha č. 2

Situační plánek

Zájmová oblast (zájmové oblasti) zadaná žadatelem



Geometrie zájmové oblasti (zájmových oblastí) žádosti ve formátu WKT a souřadnicovém systému S-JTSK. Zkopírováním textu lze geometrii zobrazit v jakémkoli softwaru podporujícím formát WKT.

POLYGON((-461329.601517375 -1102092.2463277,-461328.371917107 -1102100.65282543,-461305.312338283

-1102098.1502884,-461299.875622217 -1102121.00649886,-461294.395097778 -1102120.30865778,-461298.505471793

-1102104.7085078,-461290.138487471 -1102099.61902856,-461272.272737255 -1102101.31401837,-461272.254331733

-1102096.48817633,-461285.024125493 -1102094.06301329,-461291.705495434 -1102092.9220444,-461296.222294911

-1102089.06660845,-461302.033202926 -1102077.57166531,-461309.869374557 -1102078.65073045,-461311.604513605

-1102087.77342695,-461329.601517375 -1102092.2463277))



12/1

CZ27764613
Ing. Kateřina Kurečková
Venclíkova 478/55
700 30 Ostrava-Zábřeh

V Praze, 20.9.2021

Naše zn.: **210920-0934338923**

Věc: vyjádření k žádosti k akci **"Most ev.č. M2 přes Holotovecký potok na ul. V Zimném dole v Petřvaldu"**

Společnost Vodafone Czech Republic a.s. (dále jen „Vodafone“), se sídlem Praha 5, náměstí Junkových 2, IČ: 25788001, zapsaná dne 13.8. 1999 v obchodním rejstříku vedeném Městským soudem v Praze pod spisovou značkou B.6064 a společnost Vantage Towers, s.r.o. se sídlem Závěšova 502/5, Nusle, 140 00 Praha 4, zapsaná v obchodním rejstříku vedeném u Městského soudu v Praze pod sp. zn. C 330005, IČO: 09056009, DIČ: CZ09056009 zastoupená Vodafone na základě plné moci Vám sděluje, že dle Vámi podané žádosti ze dne **20.9.2021**, která je nedílnou součástí tohoto vyjádření,

souhlasí s realizací projektu.

Ve Vámi zadaném zájmovém území a v uvedené výšce (výška stavby: 1 m, výška jeřábu: 5 m) se nenachází žádné podzemní ani nadzemní vedení.

Platnost vyjádření je **1 rok** od data vydání. Vyjádření je platné pouze v rámci předmětného projektu a pro důvod vydání vyjádření stanovený žadatelem v žádosti.

Vyjádření pozbývá platnosti uplynutím doby platnosti, změnou rozsahu zájmového území i změnou důvodu vydání vyjádření uvedeného v žádosti, to vše v závislosti na tom, která ze skutečností rozhodná pro pozbytí platnosti tohoto vyjádření nastane nejdříve. Po skončení platnosti si musíte podat novou žádost na adrese <https://www.zadostovyjadreni.cz/vodafone/>.

S pozdravem

v.z. Nora Hlásenská
Vodafone Czech Republic a. s.
náměstí Junkových 2808/2
150 00 Praha 5

Tel.: 775012847
E-mail: nora.hlasenska1@vodafone.com



Seznam příloh/přiložených souborů:
Zadost_210920-0934338923.pdf





Žádost o vyjádření k existenci sítí č. 210920-0934338923

Identifikační údaje žadatele / stavebníka

Typ:	Právnícká osoba
IČO:	27764613
Firma:	CZ27764613
Titul:	Ing.
Jméno:	Kateřina
Příjmení:	Kurečková
Telefon:	+420 732 809 078
E-mail:	kureckova@mostykurecka.cz

Adresa sídla/bydliště

Ulice:	Venclíkova
Č.p. (č.ev.) / č.o.:	478 / 55
Obec:	Ostrava-Zábřeh
PSČ:	70030

Důvod žádosti o vyjádření

Název stavby:	Most ev.č. M2 přes Holotovecký potok na ul. V Zimném dole v Petřvaldu
Typ stavby:	Stavba výšky do 10 m nad zemí
Stupeň žádosti:	DÚR+DSP (Dokumentace pro společné územní rozhodnutí a stavební povolení)
Žadatelovo označení:	2020-60
Popis stavby / doplňující informace:	demolice mostu a stavba nového mostu o světlosti 4,20 m na stejném místě
Výška stavby:	1 m
Výška jeřábu:	5 m
Seznam příloh:	C_Koordinační situace.pdf

Zájmové území

Kresba 1:



Dotčené KÚ: Petřvald u Karviné (720488)
Orlová (712361)

Datum: 20.9.2021

Zadáno: <https://www.zadostoviadreni.cz/vodafone/>

Informace podle zákona č. 127/2005 Sb., o elektronických komunikacích, nařízením 2016/679 o ochraně fyzických osob v souvislosti se zpracováním osobních údajů a o volném pohybu těchto údajů a o zrušení směrnice 95/46/ES (obecné nařízení o ochraně osobních údajů) a dalšími souvisejícími právními předpisy.

Společnost Position s.r.o., se sídlem Londýnská 665/45, 120 00 Praha 2, IČ 26422816, zapsaná v obchodním rejstříku vedeném Městským soudem v Praze, oddíl C, vložka 81053 („Position“) a společnost Vodafone Czech Republic s., se sídlem nám. Junkových 2808/2, 155 00 Praha 5, IČ 25788001, zapsaná v obchodním rejstříku vedeném Městským soudem v Praze, oddíl B, vložka 6064 („Vodafone“) Vás tímto informují, že shromážděné osobní údaje v rozsahu Vaše jméno, příjmení, bydliště, e-mailová adresa a telefonní číslo bude společnost Vodafone, jako správce, a společnost Position, jako zpracovatel, zpracovávat za účelem jejich použití při realizaci povinností v souvislosti se žádostí o stanovisko nebo vyjádření pro řízení podle zákona č. 183/2006 Sb., o územním plánování a stavebním řádu (stavební zákon), a to automatizovaným způsobem nebo v tištěné podobě s tím, že Vaše osobní údaje nebudou zpřístupněny jiným osobám.

Vaše osobní údaje poskytujete dobrovolně a tento souhlas můžete kdykoliv odvolat.

Podrobné informace o ochraně soukromí ve společnosti Vodafone, a to včetně uplatnění vašich práv subjektu údajů naleznete na webu <https://www.vodafone.cz/o-vodafone/ke-stazeni/ochrana-soukromi/>.



Naše zn.: VYJNEJ-2021-05973-01

Vyřizuje: Barbora Vlková

Mobil: 605510867

E-mail: lkaspar@nej.cz

Ing. Pavel Kurečka MOSTY s.r.o.

Ing. Kateřina Kurečková

Starobělská 3151/83

700 30 Ostrava

V praze dne 27. 9. 2021

VYJÁDŘENÍ O EXISTENCI SÍTĚ ELEKTRONICKÝCH KOMUNIKACÍ společnosti Nej.cz s.r.o.

Žadatel(ka), společnost Ing. Pavel Kurečka MOSTY s.r.o., Starobělská 3151/83, 700 30 Ostrava (dále jen "žadatel") podal(a) dne 20. 9. 2021 žádost o vyjádření ke stavební akci nazvané

Most ev.č. M2 přes Holotovecký potok na ul. V Zimném dole v Petřvaldu

přičemž stanovil(a) důvod žádosti a oblast dotčeného zájmového území, v němž bude stavba probíhat. Na základě určení a vyznačení zájmového území a na základě stanovení důvodu pro vydání vyjádření vydává společnost Nej.cz s.r.o., Kaplanova 2252/8, 148 00 Praha 4, jakožto vlastník technické infrastruktury v souladu s ustanovením § 101 zákona č. 127/2005 Sb., o elektronických komunikacích a o změně některých souvisejících zákonů (zákon o elektronických komunikacích), ve znění pozdějších předpisů a § 161 zákona č. 183/2006 Sb., o územním plánování a stavebním řádu (stavební zákon) či dle dalších příslušných právních předpisů a v souladu s příslušnými ustanoveními zákona č. 89/2012Sb. občanského zákoníku v platném znění, následující vyjádření:

Ve vyznačeném zájmovém území se nenachází vedení a zařízení sítě elektronických komunikací (dále jen „SEK“) společnosti Nej.cz s.r.o.

Společnost Nej.cz s.r.o. souhlasí s předmětnou stavební akcí a zároveň souhlasí s vydáním příslušného správního rozhodnutí stavebním úřadem pro povolení předmětné stavební akce (rozhodnutí o umístění stavby, stavební povolení či jiné).

Další ustanovení a informace:


- Vyjádření je platné pouze pro zájmové území určené a vyznačené žadatelem. Změní-li se zájmové území či dojde-li ke změnám v projektové dokumentaci, je nutno požádat o nové vyjádření!
- **Platnost vyjádření je 1 rok od vydání, vyjádření tedy pozbývá platnosti dnem 27. 9. 2022**

13/2

**Nej.cz s. r. o. Kaplanova 2252/8 148 00 Praha 4** **Připojení k internetu** **Televize** **Volání**

- Platnost vyjádření nelze prodloužit a je nutné vždy žádat o vystavení nového vyjádření.
- Upozorňujeme, že zpracovatel nenese odpovědnost za škody, které by mohly vzniknout nesprávně či neúplně poskytnutými údaji včetně nesprávného či neúplného zákresu zájmového území. Žadatel bere na vědomí, že jakékoliv poskytnuté informace o síti Nej.cz s.r.o. smí být použita pouze k účelu, pro který byla poskytnuta (nejčastěji ve věci spojené se zpracováním projektové dokumentace, získáním povolení od stavebního úřadu a realizaci stavební akce). Případná námi poskytnutá data není povoleno používat k jiným účelům (zejména rozmnožovat a půjčovat, prodávat či pronajímat třetím stranám, používat jako zdroj pro své informační systémy, ani je používat jako podklad při projektování jiných staveb).
- Dotazy, oznámení či žádosti o sdělení kontaktu na techniky Nej.cz s.r.o. směřujte na pracovníka ochrany sítě (POS). Tím je osoba, která vydala toto vyjádření (viz kontakt níže). Pro doručování písemností použijte adresu níže v dokumentu.

V praze dne 27. 9. 2021



Barbora Vlková
specialista technické dokumentace
mob.: 605510867
e-mail: lkaspar@nej.cz

Sídlo společnosti:
Nej.cz s.r.o.
Kaplanova 2252/8
148 00 Praha 4

Adresa pro doručování písemností:
Nej.cz s.r.o.,
pobočka Nový Bydžov
Jana Žižky 627
504 01 Nový Bydžov

Přílohy:

1x zákres zájmového území

Příloha č.1: Zákres zájmového území k vyjádření zn.VYJNEJ-2021-05973-01



Legenda:

	Rozsah zájmového území		Zemní koaxiální vedení, zaměřené
	Zemní optické vedení, zaměřené		Zemní koaxiální vedení, nezaměřené
	Zemní optické vedení, nezaměřené		Nadzemní koaxiální vedení (převěs)
	Nadzemní optické vedení (převěs)		Koaxiální trasa v kolektoru / kabelovodu
	Optická trasa v kolektoru / kabelovodu		Koaxiální trasa vedená vnitřkem domu
	Cizí zemní trasa, v níž jsou pronajmuté optické kabely		Směrový radioreléový spoj
	Cizí nadzemní trasa, v níž jsou pronajmuté optické kabely		HDP trubky, zaměřené
	Cizí kolektorová trasa, v níž jsou pronajmuté optické kabely		HDP trubky, nezaměřené
	Optická trasa vedená vnitřkem domu		Pronajaté zemní koaxiální vedení
			Pronajaté nadzemní koaxiální vedení

Vygenerováno aplikací Sítě fy RTNext

27. 10. 2020

JID: PCR07ETRfo81246539

74/1



Pomáhat a chránit

KRAJSKÉ ŘEDITELSTVÍ POLICIE MORAVSKOSLEZSKÉHO KRAJE
odbor informačních a komunikačních technologií



Č. j. KRPT-198524-68/ČJ-2020-0700IT

Ostrava 26. října 2020
Počet stran: 2

Ing. Pavel Kurečka MOSTY s.r.o.
Starobělská 3151/83
700 30 Ostrava-Zábřeh

IČ: 27764613

**Most ev.č. M2 přes Holotovecký potok na ul. V Zimném dole v Petřvaldu - vyjádření
k existenci inženýrských sítí PČR**
K č. j. 247/KK/2020

V lokalitě stavby

— **Most ev.č. M2 přes Holotovecký potok na ul. V Zimném dole v Petřvaldu**

Okres: Karviná
Obec: Petřvald a Orlová
Katastrální území, p.č.: Petřvald u Karviné, p.č. 2896, 2888, 2897, 2880, 2859, 2857, 6408, 6393,
6392
Katastrální území, p.č.: Orlová, p.č. 3590, 3609/4

nemá, dle předložené dokumentace, odbor informačních a komunikačních technologií Ostrava ve
své správě žádné podzemní ani nadzemní telekomunikační kabelové trasy.

V elektronické komunikaci Vás žádáme o **maximální využívání datových schránek, v případě
mailové komunikace** používejte adresu: **epodatelna.policie@pcr.cz** (viz internetové stránky
PČR – ekomunikace, pravidla pro příjem podání). Vaše požadavky jsou evidovány v elektronickém
evidenčním systému PČR, který podléhá spisové službě dané zákonem. Žádosti je možné
samozřejmě zasílat v listinné podobě poštou (vyžadujeme u dokumentací, jejichž formát

30.dubna 24
728 99 Ostrava

www.policie.cz

Tel.: 974 721 279
E-mail: epodatelna.policie@pcr.cz
ID DS: n5hai7v

14/2

přesahuje velikost formátu A3 a je u nich předpoklad výskytu sítí PČR). Součástí Vašich požadavků by měl být průvodní dopis se všemi administrativními náležitostmi.

Platnost dokumentace 2 roky.

Zpracoval:
Klára Ludvíková
krpt.oikt.podatelna@pcr.cz

Ing. Rostislav Staniček
vedoucí odboru

podepsáno elektronicky

Ing. Rostislav Staniček

27.10.2020 08:19:33

Digitálně podepsal:

Ing. Rostislav Staniček
POLICIE ČESKÉ REPUBLIKY

Důvod:



Fine Technology Outsource, s.r.o.
Tylova 473/27
301 00 Plzeň

Ing. Pavel Kurečka MOSTY s.r.o.
Kateřina Kurečková
Starobělská 83
700 30 Ostrava
id 24313

č.j.: 24313 vyřizuje:

tel.: 211 155 328

e-mail: site@vyjadreni.net

Věc: **Nekolizní vyjádření**

Praha 29.10.2020

Vážený pane / Vážená paní,

společnost **Alcom Systems, s.r.o.** se sídlem Dornych 486/47b, 617 00 Brno, zastoupena společností Fine Technology Outsource, s.r.o., se sídlem Tylova 473/27, 301 00 Plzeň Vám sděluje, že:

V zakresleném prostoru stavby nedojde ke kolizi se sítěmi společnosti Alcom Systems, s.r.o..

S realizací stavby **Most ev.č. M2 přes Holotovecký potok na ul. V Zimném dole v Petřvaldu** souhlasíme. Všechny změny v PD je třeba znovu projednat.

Toto vyjádření je platné pro všechny stupně projektové dokumentace a je platné 1 rok ode dne vystavení. Nedílnou součástí je příloha (zákres sítí, případně situace stavby).

Vlastník TI: Alcom Systems, s.r.o., tel.: 775125266, e-mail: info@alcom-sro.cz



Příloha: Situace stavby / zákres sítí

I. Obecná ustanovení

1. Stavebník, nebo jím pověřená třetí osoba, je povinen při provádění jakýchkoliv činností, zejména stavebních nebo jiných prací, při odstraňování havárií a projektování staveb, řídit se platnými právními předpisy, technickými a odbornými normami (včetně doporučených), správnou praxí v oboru stavebnictví a technologickými postupy a učinit veškerá opatření nezbytná k tomu, aby nedošlo k poškození nebo ohrožení sítě elektronických komunikací ve vlastnictví či správě subjektu uvedeného na straně 1, za který se vyjadřuje společnost Fine Technology Outsource, s.r.o.
2. Při jakékoliv činnosti v blízkosti TI je stavebník, nebo jím pověřená třetí osoba, povinen respektovat ochranné pásmo tak, aby nedošlo k poškození. Při křížení nebo souběhu činností je povinen řídit se platnými právními předpisy, technickými a odbornými normami (včetně doporučených), správnou praxí v oboru stavebnictví a technologickými postupy. Při jakékoliv činnosti ve vzdálenosti menší než 1,5 m od krajního vedení vyznačené trasy podzemního vedení nesmí používat mechanizačních prostředků a nevhodného nářadí.
3. Pro případ porušení kterékoliv z povinností stavebníka, nebo jím pověřené třetí osoby, založené Všeobecnými podmínkami ochrany sítí společnosti Fine Technology Outsource, s.r.o. je stavebník, nebo jím pověřená třetí osoba, odpovědný za veškeré náklady a škody, které vlastníkově technické infrastruktury vzniknou porušením jeho povinností.
4. V případě, že budou zemní práce zahájeny po uplynutí doby platnosti tohoto Vyjádření, nelze toto Vyjádření použít jako podklad pro vytyčení a je třeba požádat o vydání nového Vyjádření.
5. Veškeré zásahy v ochranném pásmu TI je třeba předem konzultovat s jejím vlastníkem (provozovatelem).
6. Náklady spojené s ochranou, přemístěním nebo případnou opravou TI hradí stavebník v celém rozsahu.

II. Součinnost stavebníka při přípravě stavby

4. Při projektování stavby, při rekonstrukci, která se nachází v ochranném pásmu radiových tras vlastníka technické infrastruktury včetně dočasných objektů zařízení staveniště (jeřáby, konstrukce, atd.), nejpozději však před zahájením správního řízení ve věci povolení takové stavby, je stavebník nebo jím pověřená třetí osoba, povinen kontaktovat vlastníka TI. Ochranné pásmo radiových tras je tvořeno kruhem o poloměru 25m kolem vysílacího radiového zařízení.
5. Pokud se v zájmovém území stavby nachází podzemní silnoproudé vedení (NN) vlastníka TI je stavebník, nebo jím pověřená třetí osoba, před zahájením správního řízení ve věci povolení správního orgánu k činnosti stavebníka, nebo jím pověřené třetí osoby, nejpozději však před zahájením stavby, povinen kontaktovat vlastníka TI.

III. Křížení a souběh se SEK

1. Stavebník, nebo jím pověřená třetí osoba, je povinen v místech křížení se sítěmi technické infrastruktury, pozemními komunikacemi, parkovacími plochami, vjezdy atp. ukládat své zařízení v zákonnými předpisy stanovené hloubce a chránit technickou infrastrukturu chráničkami s přesahem minimálně 0.5 m na každou stranu od hrany křížení. Chráničku je povinen utěsnit a zamezit vnikání nečistot.
2. Stavebník nebo jím pověřená třetí osoba, je výslovně srozuměn s tím, že v případě, kdy hodlá umístit stavbu sjezdu či vjezdu, je povinen stavbu sjezdu či vjezdu umístit tak, aby metalické kabely nebyly umístěny v hloubce menší než 0,6 m a optické nebyly umístěny v hloubce menší než 1 m.
3. Stavebník, nebo jím pověřená třetí osoba, je povinen základy (stavby, opěrné zdi, podezdívky apod.) umístit tak, aby dodržel minimální vodorovný odstup 1,5 m od krajního vedení, případně kontaktovat vlastníka TI.
4. Stavebník, nebo jím pověřená třetí osoba, není oprávněn trasy TI znepřístupnit (např. zabetonováním).

Město Petřvald
náměstí Gen. Vicherka 2511
73541 Petřvald

Váš dopis značky / ze dne	Naše značka	Vyřizuje	Místo odeslání / dne
/ 26.10.2020	UPTS/OS/258763/2020	Simona Hulíková	Praha / 27.10.2020

Věc: Vyjádření k existenci podzemních sítí spol. České Radiokomunikace, a.s.

Účel: Spojené územní a stavební řízení

Akce: Most ev.č. M2 přes Holotovecký potok na ul. V Zimném dole v Petřvaldu

K Vaší žádosti Vám po prošetření aktuálního stavu našich podzemních sítí sdělujeme, že na Vámi vyznačeném území nedojde ke styku s žádným podzemním vedením/zařízením v naší správě.

Z hlediska stávající zájmu Českých Radiokomunikací a.s. nemáme ke shora uvedenému záměru žádné námítky či připomínky.

S pozdravem

Za správnost:


České Radiokomunikace a.s.
Skokanská 2117/1
169 00 Praha 6
(53)

Simona Hulíková
Specialista ochrany sítě

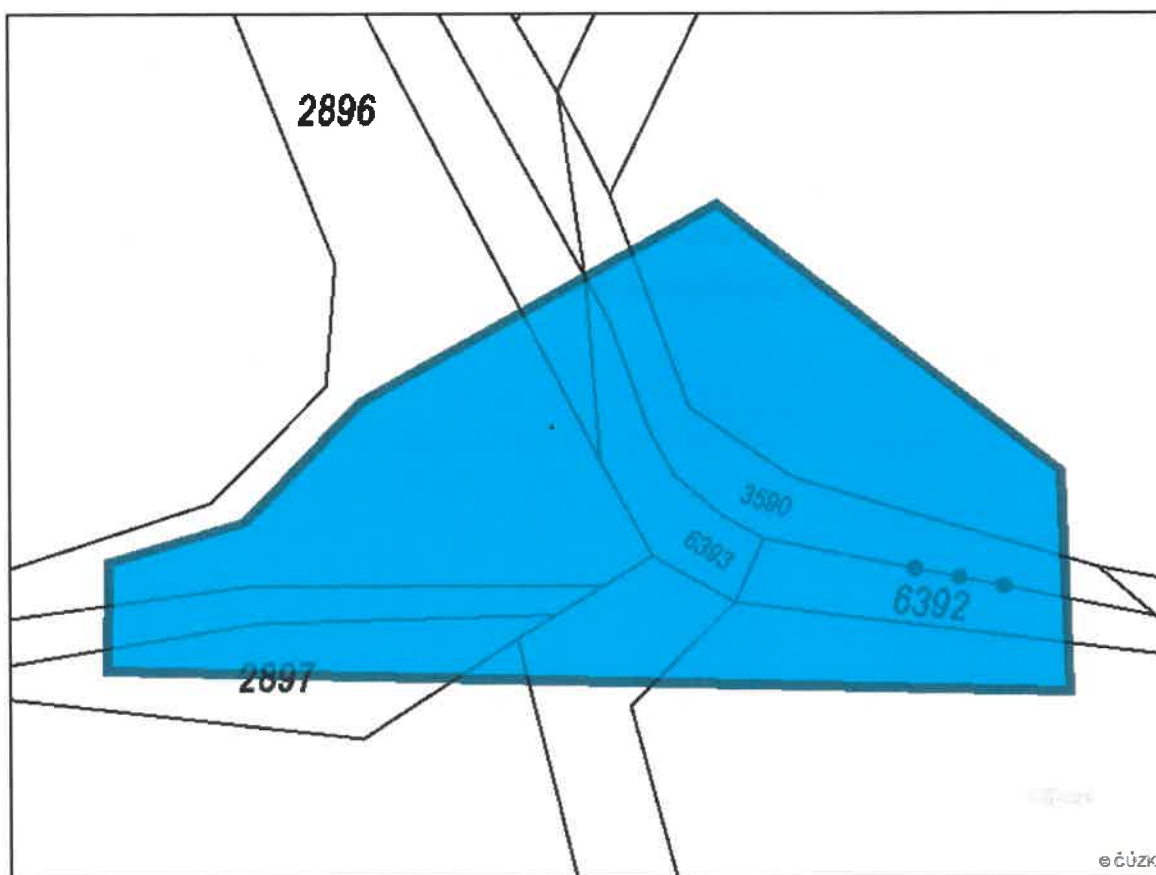
Příloha: Daňový doklad

Platnost tohoto vyjádření je jeden rok od data vystavení, tj. do 27.10.2021

PIN: 5058

Úhradu částky za vyjádření provedte na účet Českých Radiokomunikací, a.s. Číslo účtu Českých Radiokomunikací, a.s. vč. variabilního symbolu naleznete na přiloženém Zjednodušeném daňovém dokladu.

Žádost č. j. UPTS/OS/258763/2020

Zájmové území

Poznámka: Upozorňujeme Vás, že toto stanovisko **NELZE** uplatnit pro umístění a provoz větrných elektráren.

17/1

Vyjádření k existenci sítí
MEEP.CZ s.r.o. - IČ: 27823041
a p. Petr Golasovský - IČ: 73188905

-----Original Message-----

From: Martin Jurečka [mailto:martin.jurecka@meep.cz]
Sent: Thursday, October 29, 2020 9:54 PM
To: kureckova@mostykurecka.cz
Cc: Zákaznické centrum MEEP.CZ; vladimir.bus@meep.cz
Subject: Re: Fwd: Žádost o stanovisko k existenci sítí - Most ev.č. M2 přes Holotovecký potok na ul. V Zimném dole v Petřvaldu

Dobrý den,
k Vaší žádosti uvádíme následující:

Věc: vyjádření k existenci sítí
Evid. č. žádosti/identifikace stavby: stanovisko k existenci sítí - Most ev.č. M2 přes Holotovecký potok na ul. V Zimném dole v Petřvaldu

Na předmětném dotčeném území se nenachází infrastruktura sítě MEEP.CZ provozována společností MEEP.CZ s.r.o. - IČ: 27823041 a p. Petrem Golasovským - IČ: 73188905, která by byla ve střetu s plánovanými pracemi specifikovány v žádosti o vyjádření.

S pozdravem,

v.z. Martin Jurečka
tel. 737 77 54 73

- 4. 11. 2020

18/1



Ing. Pavel Kurečka MOSTY s.r.o.
Kurečka Pavel, Ing.
Starobělská 83
700 30 Ostrava-Zábřeh

Váš dopis značkov/ ze dne
252/KK/2020; zak.č. 2020-62

Naše značka
587/2020


Vyřizuje/linka
Šárka Hendrychová/724 213 395
sarka.hendrychova@okd.cz

Misto a datum
Karviná 30.10.2020

Most ev.č. M2 přes Holotovecký potok na ul. V Zimném dole v Petřvaldu

V návaznosti na Vaši žádost Vám sdělujeme, že v zájmovém území se nenachází sítě a zařízení v majetku OKD, a.s.

S pozdravem


Ing. Jiří Golasowski, Ph.D.
náměstek pro inženýring
na základě Plné moci ze dne 27.5.2020

OKD a.s. | Stonavská 2179 | Doly | 735 06 Karviná
Telefon +420 596 261 111 | Fax +420 596 118 844 | E-mail info@okd.cz | www.okd.cz

IČ 059 79 277 | DIČ CZ05979277 | Bankovní spojení spojení č.ú. 1641387369/0800 | Česká spořitelna a.s.
Společnost zapsaná v obchodním rejstříku vedeném u Krajského soudu v Ostravě oddíl B vložka 10919



DIAMO, státní podnik
odštěpný závod ODRA
Sirotní 1145/7, Vítkovice
703 00 Ostrava

Ing. Pavel Kurečka MOSTY s.r.o.
Ing. Pavel Kurečka
jednatel společnosti
Starobělská 83
700 30 Ostrava-Zábřeh

Vaše značka/ze dne
/27.10.2020

Naše značka
D500/22865/2020

Vyřizuje/Tel.
Kopecký/596 703 418

Ostrava
2020-11-04

Vyjádření k existenci sítí pro vypracování projektu k akci „Most ev.č. M2 přes Holotovecký potok na ul. V Zimném dole v Petřvaldu“ v katastrálních územích Petřvald u Karviné a Orlová

Vážený pane,

dopisem ze dne 27.10.2020 jste nás požádal o vyjádření k existenci sítí pro výše uvedenou akci, jejíž rozsah je zřejmý ze situačního výkresu, který byl součástí Vaší žádosti.

DIAMO, státní podnik, odštěpný závod ODRA **nemá** v zájmové oblasti inženýrské sítě ani žádná zařízení ve své správě.

Současně Vám sdělujeme následující informace:

- Stavba se nachází v území kategorizovaném jako území s možnými nahodilými výstupy metanu na povrch. Vzhledem k situování, typu a rozsahu prací je stavbu možno realizovat bez zvláštních opatření z hlediska nebezpečí výstupů karbonského plynu.
- Zájmové území se nachází v dobývacím prostoru Poruba pro černé uhlí, dle Rozhodnutí MP zn. OPP-OZ/inž.Ka č. protokolu 14.2/487/63 ze dne 13.05.1963 a dále se nachází v dobývacím prostoru Poruba I pro hořlavý zemní plyn, který je ve správě firmy Green Gas DPB, a.s.
- Zájmové území se nachází v území plochy „C_K⁰⁴“ chráněného ložiskového území (CHLÚ) české části hornoslezské pánve pro výhradní ložisko černého uhlí. Při výstavbě je nutno vycházet z platných ustanovení příslušných pro stavby na poddolovaném území. Tato jsou k nahlédnutí na příslušných stavebních úřadech. Dle § 19, odst. 1 a odst. 2 zákona č. 44/1988 Sb., o ochraně a využití nerostného bohatství (horní zákon) v platném znění, umístění staveb a zařízení v CHLÚ, které nesouvisí s dobýváním, může povolit příslušný orgán podle zvláštních právních předpisů jen na základě závazného stanoviska orgánu kraje v přenesené působnosti, vydaného po projednání s obvodním báňským úřadem, který navrhne podmínky pro umístění, popřípadě provedení stavby nebo zařízení. Žadatel povolení o umístění stavby nebo zařízení v CHLÚ, které nesouvisí s dobýváním, doloží žádost závazným stanoviskem orgánu kraje v přenesené působnosti.

- Zájmové území se nachází v CHLÚ Rychvald pro hořlavý zemní plyn. Podmínky ochrany ložisek hořlavého zemního plynu v CHLÚ Rychvald jsou upraveny rozhodnutím MŽP, č.j. 1710/580/10, 106942/ENV ze dne 08.12.2010. Stavby nebo zařízení nesouvisející s dobýváním výhradních ložisek hořlavého zemního plynu lze umisťovat bez stanovení podmínek jejich provedení (vyjma vrtů nad 30 m). K umisťování staveb v CHLÚ Rychvald vydal krajský úřad závazné stanovisko, č. j. MSK 45272/2016 sp. zn. ŽPZ/7663/2016/Chro 250.4 S5 ze dne 04.04.2016. Stanovisko Krajského úřadu má omezenou platnost na dobu 5 let a je trvale uloženo na všech místně příslušných obecních stavebních úřadech.

DIAMO, s.p., o.z. ODRA vydává toto vyjádření pod zn. D500/22865/2020 na základě žádosti společnosti Ing. Pavel Kurečka MOSTY s.r.o. ze dne 27.10.2020 za účelem vypracování projektové dokumentace k akci „Most ev.č. M2 přes Holotovecký potok na ul. V Zimném dole v Petřvaldu“ v katastrálních územích Petřvald u Karviné a Orlová.

S pozdravem



DIAMO, státní podnik
odštěpný závod ODRA
Sírova 1145/7, Vítkovice
703 00 Ostrava



Ing. Petr Kříž, Ph.D.

vedoucí odštěpného závodu ODRA

24. 11. 2020

20/1



Ing. Pavel Kurečka MOSTY s.r.o.
Starobělská 3151/83
700 30 Ostrava-Zábřeh

Váš dopis značky
254/KK/2020
29.10.2020

Naše značka
Mgr.Na/1300/20

Vyřizuje/linka
Mgr.Navrátíl/338

Paskov dne
4.11.2020

„Most ev.č. M2 přes Holotovecký potok na ul. V Zimném dole v Petřvaldu“ – k.ú. Petřvald u Karviné, Orlová – Vyjádření k existenci sítí pro společné povolení stavby

Vaším dopisem ze dne 29.10.2020 jste nás požádali o vyjádření k výše uvedené akci a svoji žádost jste doložili situací stavby.

Sdělujeme Vám, že v zájmovém území stavby se nenachází naše plynovody ani jiná zařízení v naší správě a nemáme tedy k Vaší akci připomínky.

Dále Vám sdělujeme, že Vaše akce bude realizována ve zvláštním dobývacím prostoru Poruba I a chráněném ložiskovém území Rychvald na hořlavý zemní plyn vázaný na uhelné sloje a upozorňujeme Vás, že z hlediska nebezpečí výstupů důlních plynů (Mapa kategorizace území OKR) se předmětná lokalita nachází v „Území s možnými nahodilými výstupy metanu na povrch“.

Toto vyjádření má platnost 2 roky.

S pozdravem

Ing. Vladimír Kičmer
vedoucí Divize důlních služeb
na základě plné moci ze dne 2.1.2020

Green Gas DPB, a.s.
Rudé armády 637
739 21 Paskov

Green Gas DPB, a.s., Rudé armády 637, 739 21 Paskov

IČO
00494356
DIČ
CZ00494356

BANKOVNÍ SPOJENÍ
Komerční banka, a.s.
číslo účtu: 11504781/0100
IBAN
CZ3101000000000011504781

TELEFON
ústředna:
558 612 111
podatelna:
558 612 213

DATOVÁ SCHRÁNKA
xzzebra
E-MAIL
podatelna@dpb.cz
www.dpb.cz

Zápis v obchodním rejstříku: Obchodní rejstřík Krajského soudu Ostrava, oddíl B, vložka 217

VÁŠ DOPIS ZN:
ZE DNE: 27.10.2020

ODDĚLENÍ: hydrologie
VYŘIZUJE: Ing. Eva Vávrová
TELEFON: 596 900 276
EMAIL: eva.vavrova@chmi.cz

Ing. Pavel Kurečka
MOSTY s.r.o.
Starobělská 3151/83
700 30 Ostrava

DATUM: 06.11.2020
ČÍSLO JEDNACÍ:
ČÍSLO EV.: CHMI/10880/2020
SPISOVÁ ZN.: CHMI/571/2473/2020

Hydrologické údaje povrchových vod

Na Vaši žádost Vám zasíláme požadované základní hydrologické údaje podle ČSN 75 1400.

Vodní tok	Holotovecký potok (IDVT 10211533)
Číslo hydrologického pořadí	2-03-02-0050-0-00
Profil	dle souřadnic - most na ul. Petřvaldské, k.ú. Petřvald u Karviné
Souřadnice v S JTSK	x = -461299 m y = -1102095 m
Plocha povodí A ^{a)}	3,59 km ²

N-leté průtoky Q_N			$m^3 \cdot s^{-1}$			Třída IV	
N	1	2	5	10	20	50	100
Q	1,11	2,01	3,23	4,19	5,17	6,50	7,54

21/2

Doba platnosti poskytnutých hydrologických údajů od data jejich vydání je 5 let. Platnost hydrologických údajů lze prodloužit jejich ověřením. Na základě nových poznatků může dojít k jejich změnám.

Podmínky užívání dat se řídí Všeobecnými smluvními podmínkami ČHMÚ.

a) Plocha povodí A [km²] je určena z digitální vrstvy rozvodnic v měřítku 1:10 000 a podkladových map ZABAGED®.

Za tyto práce Vám účtujeme v souladu se zákonem č. 526/1990 Sb. o cenách v platném znění částku 3 420,- Kč.

Přílohy: faktura

ČESKÝ HYDROMETEOROLOGICKÝ ÚSTAV

Pobočka Ostrava

K Myslivně č. 3/ 2182

708 00 OSTRAVA-PORUBA

doc. RNDr. Jan Unucká, Ph.D.

vedoucí oddělení hydrologie pobočky

Sekce nakládání s majetkem Ministerstva obrany
odbor ochrany územních zájmů a státního odborného dozoru
Tychonova 1, Praha 6, PSČ 160 01, datová schránka hjyaavk

Sp.zn.: 117130/2021-1150-OÚZ-BR

Brno 20. srpna 2021

Výtisk č. 1

Počet listů: 1

Ing. Pavel Kurečka MOSTY s.r.o.
Starobělská 3151/83
700 30 Ostrava-Zábřeh

Závazné stanovisko pro odstranění stavby**Most ev.č. M2 přes Holotovecký potok na ul. V Zimném dole v Petřvaldu, k.ú. Petřvald u Karviné**

Odbor ochrany územních zájmů a státního odborného dozoru, Sekce nakládání s majetkem, **Ministerstvo obrany**, v souladu se zmocněním v § 175 odst. 1 zákona č. 183/2006 Sb., o územním plánování a stavebním řádu (stavební zákon), ve znění pozdějších předpisů (dále jen „stavební zákon“), ve smyslu zákona č. 222/1999 Sb., o zajišťování obrany České republiky, ve znění pozdějších předpisů (dále jen „zákon o zajišťování obrany ČR“), a v souladu s Rozkazem ministra obrany č. 39/2011 - Zabezpečení výkonu působnosti MO ve věcech územního plánování a stavebního řádu, v platném znění, **vydává** ve smyslu § 4 odst. 2 písm. a) stavebního zákona pro potřeby vedeného řízení

souhlasné závazné stanovisko**k záměru odstranění stavby stávajícího mostu v k.ú. Petřvald u Karviné tak, jak byl doložen v písemné a grafické dokumentaci.**Odůvodnění:

Ministerstvo obrany v souladu se zmocněním v § 175 odst. 1 stavebního zákona, dle § 161 téhož zákona a zákona o zajišťování obrany ČR provedlo po obdržení vaší žádosti o vydání závazného stanoviska dotčeného orgánu vyhodnocení předloženého záměru, prověřilo evidenci technické infrastruktury v jeho vlastnictví. Odbor ochrany územních zájmů a státního odborného dozoru SNM MO neeviduje inženýrské sítě a podzemní telekomunikační vedení, které by byly s daným stavebním záměrem v kolizi.

Daný stavební záměr je lokalizován v územích vymezených Ministerstvem obrany v souladu s § 175 stavebního zákona u stavebních úřadů. Tato vymezená území Ministerstva obrany jsou shodná s údaji o území poskytovanými Ministerstvem obrany pro ÚAP a jejich součástí jsou podrobné specifikace podmínek ve vymezeném území Ministerstva obrany a zákonná určení. Po posouzení stavebního záměru odbornými složkami Ministerstvo obrany konstatuje, že předložený stavební záměr není v rozporu se zájmy Ministerstva obrany a nekoliduje s ochranou zájmů Ministerstva obrany (viz ÚAP - jev 119).

Realizace stavebního záměru provedená v souladu s předloženou projektovou dokumentací neohroží naplnění veřejného zájmu na zajištění obrany a bezpečnosti státu.

22/2

Toto závazné stanovisko Ministerstva obrany je platné 2 roky a musí být vyžádáno znovu, nebude-li během této doby stavba zahájena nebo dojde-li ke změnám v umístění, výšce nebo rozsahu stavby.

Kontaktní osoba: Bc. Lucie Kalasová, tel. 724 692 527

Bc. Lucie Kalasová
ministerský rada
oddělení ochrany územních zájmů

V další korespondenci, týkající se výše uvedené věci, uvádějte odkaz na sp. zn.: 117130/2021-1150-OÚZ-BR tohoto závazného stanoviska Ministerstva obrany.

Adresa pro doručování:

Ministerstvo obrany,
Sekce nakládání s majetkem,
odbor ochrany územních zájmů a státního odborného dozoru,
oddělení ochrany územních zájmů
pracoviště OÚZ Brno
Svatoplukova 2687/84, 662 10 Brno
IČO: 60162694

**Sekce nakládání s majetkem Ministerstva obrany
odbor ochrany územních zájmů a státního odborného dozoru
Tychonova 1, Praha 6, PSČ 160 01, datová schránka hjyaavk**

Sp. zn.: 105657/2020-1150-OÚZ-BR
MO 348489/2020-1150

Brno 2. prosince 2020

Ing. Pavel Kurečka MOSTY s.r.o.
Starobělská 3151/83
700 30 Ostrava-Zábřeh

Závazné stanovisko pro společné povolení

Most ev.č. M2 přes Holotovecký potok na ul. V Zimním dole v Petřvaldu, k.ú. Petřvald u Karviné, Orlová

Odbor ochrany územních zájmů a státního odborného dozoru, Sekce nakládání s majetkem, **Ministerstvo obrany**, v souladu se zmocněním v § 175 odst. 1 zákona č. 183/2006 Sb., o územním plánování a stavebním řádu (stavební zákon), ve znění pozdějších předpisů (dále jen „stavební zákon“), ve smyslu zákona č. 222/1999 Sb., o zajišťování obrany České republiky, ve znění pozdějších předpisů (dále jen „zákon o zajišťování obrany ČR“), a v souladu s Rozkazem ministra obrany č. 39/2011 - Zabezpečení výkonu působnosti MO ve věcech územního plánování a stavebního řádu, v platném znění, **vydává** ve smyslu § 4 odst. 2 písm. a) stavebního zákona pro potřeby vedeného řízení

souhlasné závazné stanovisko

k záměru "Most ev.č. M2 přes Holotovecký potok na ul. V Zimním dole v Petřvaldu, k.ú. Petřvald u Karviné, Orlová" tak, jak byl doložen v písemné a grafické dokumentaci.

Odůvodnění:

Ministerstvo obrany v souladu se zmocněním v § 175 odst. 1 stavebního zákona, dle § 161 téhož zákona a zákona o zajišťování obrany ČR provedlo po obdržení vaší žádosti o vydání závazného stanoviska dotčeného orgánu vyhodnocení předloženého záměru, prověřilo evidenci technické infrastruktury v jeho vlastnictví. Odbor ochrany územních zájmů a státního odborného dozoru SNM MO neeviduje inženýrské sítě a podzemní telekomunikační vedení, které by byly s daným stavebním záměrem v kolizi.

Daný stavební záměr je lokalizován v územích vymezených Ministerstvem obrany v souladu s § 175 stavebního zákona u stavebních úřadů. Tato vymezená území Ministerstva obrany jsou shodná s údaji o území poskytovanými Ministerstvem obrany pro ÚAP a jejich součástí jsou podrobné specifikace podmínek ve vymezeném území Ministerstva obrany a zákonná určení. Po posouzení stavebního záměru odbornými složkami Ministerstvo obrany konstatuje, že předložený stavební záměr není v rozporu se zájmy Ministerstva obrany a nekoliduje s ochranou zájmů Ministerstva obrany (viz ÚAP - jev 102a, 119).

Realizace stavebního záměru provedená v souladu s předloženou projektovou dokumentací neohrozí naplnění veřejného zájmu na zajištění obrany a bezpečnosti státu.

22/4

Toto závazné stanovisko Ministerstva obrany je platné 2 roky a musí být vyžádáno znovu, nebude-li během této doby stavba zahájena nebo dojde-li ke změnám v umístění, výšce nebo rozsahu stavby.

Kontaktní osoba: Hana Eliášová, tel. 973402777, fax. 973402780

Hana Eliášová
vrchní referent
oddělení ochrany územních zájmů Morava

V další korespondenci, týkající se výše uvedené věci, uvádějte odkaz na sp. zn.: 105657/2020-1150-OÚZ-BR tohoto závazného stanoviska Ministerstva obrany ČR.

Adresa pro doručování:

Ministerstvo obrany ČR
Sekce nakládání s majetkem
odbor ochrany územních zájmů a státního odborného dozoru
oddělení ochrany územních zájmů Morava
Svatoplukova 2687/84, 662 10 Brno
IČO: 60162694




KRAJSKÝ ÚŘAD

MORAVSKOSLEZSKÝ KRAJ

Odbor životního prostředí a zemědělství

28. října 117, 702 18 Ostrava



Elektronický podpis - 4.11.2020

Certifikát autora podpisu:

Jméno: Ing. Pavel Kurečka
Vydal: PostSignum Qualified C...
Platnost do: 25.8.2021 14:07:22-000 +02:00

Váš dopis zn.: 51/KK/2020
Ze dne: 2020-10-27
Čj.: MSK 137097/2020
Sp. zn.: ŽPZ/26130/2020/Chro
250.4 S5 N
Vyřizuje: Ing. Marcela Chroboková
Telefon: 595 622 807
Fax: 595 622 126
E-mail: posta@msk.cz
Datum: 2020-11-04

Ing. Pavel Kurečka MOSTY s.r.o.
Starobělská 3151/83
700 30 Ostrava - Zábřeh

Závazné stanovisko k umístění stavby v chráněném ložiskovém území

Krajský úřad Moravskoslezského kraje, odbor životního prostředí a zemědělství (dále „krajský úřad“), jako věcně a místně příslušný správní orgán podle § 29 odst. 1 zákona č. 129/2000 Sb., o krajích (krajské zřízení), ve znění pozdějších předpisů, vydává na základě § 19 odst. 1 a 2 a § 41a zákona č. 44/1988 Sb., o ochraně a využití nerostného bohatství (horní zákon), ve znění pozdějších předpisů, v souladu s § 149 zákona č. 500/2004 Sb., správní řád, ve znění pozdějších předpisů, a po projednání s Obvodním báňským úřadem pro území krajů Moravskoslezského a Olomouckého,

závazné stanovisko

k umístění stavby „Most ev. č. M2 přes Holotovecký potok na ul. V Zimném dole v Petřvaldu“ v chráněném ložiskovém území (dále jen „CHLÚ“) české části Hornoslezské pánve pro výhradní ložiska černého uhlí a v CHLÚ Rychvald pro výhradní ložiska hořlavého zemního plynu na pozemcích parc. č. 3590, 3609/4 v katastrálním území Orlová, obec Orlová a na pozemcích parc.č. 2896, 2888, 2897, 2880, 2859, 2857, 6408, 6393, 6392 v k.ú. Petřvald u Karviné, obec Petřvald; žadatel: Město Petřvald, IČO 00297593, se sídlem nám. Gen. Vichera 2511, 735 41 Petřvald, zastoupen na základě plné moci zmocněncem: Ing. Pavel Kurečka MOSTY s.r.o., IČO 27764613, se sídlem U Studia 2654/33, 700 30 Ostrava – Zábřeh, provozovna: Starobělská 3151/83, 700 30 Ostrava - Zábřeh. **Krajský úřad souhlasí s umístěním stavby za dodržení následující podmínky:**

Stavbu je nutno zajistit za respektování normy ČSN 73 0039 (Navrhování objektů na poddolovaném území) na IV. skupinu stavenišť.

ODŮVODNĚNÍ

Krajský úřad obdržel dne 27. 10. 2020 žádost žadatele o vydání závazného stanoviska k umístění stavby podle § 19 horního zákona. Jedná se o jednoplošný most, o kolmé světlosti 3,60 m a volné šířce 3,75 m. Most je ve velmi špatném stavu, bude zdemolován a na stejném místě bude postaven nový most. Stavba se podle „Mapy důlních podmínek pro stavby v okrese Karviná“ nachází na ploše „Ck^m CHLÚ české části Hornoslezské pánve pro výhradní ložiska černého uhlí a zároveň v CHLÚ Rychvald pro výhradní ložiska hořlavého zemního plynu.

Podle § 19 odst. 1 a 2 horního zákona umístění staveb a zařízení v chráněném ložiskovém území, které nesouvisí s dobýváním, může povolit příslušný orgán podle zvláštních právních předpisů jen na základě závazného stanoviska orgánu kraje v přenesené působnosti, vydaného po projednání s obvodním báňským úřadem, který navrhne podmínky pro umístění, popřípadě provedení stavby nebo zařízení. Žadatel povolení o umístění stavby nebo zařízení v chráněném ložiskovém území, které nesouvisí s dobýváním, doloží žádost tímto závazným stanoviskem.

Současně platí, že záměr není stavbou projektu společného zájmu energetické infrastruktury, kdy uplatňuje závazné stanovisko Český báňský úřad, pokud jde o umístění takové stavby ve společném územním a stavebním řízení.

Krajský úřad požádal Obvodní báňský úřad pro území krajů Moravskoslezského a Olomouckého (dále „OBÚ“) o projednání stavby, podle § 19 horního zákona, dopisem č.j. MSK 137255/2020 ze dne 27. 10. 2020. Krajský úřad obdržel výsledek projednání OBÚ dne 3. 11. 2020 (zn. SBS 41752/2020/OBÚ-05/2 ze dne 2. 11. 2020).

Krajský úřad při vydání závazného stanoviska, včetně stanovení podmínky, podle § 19 horního zákona přihlédl k rozhodnutí Ministerstva životního prostředí, o změně CHLÚ české části Hornoslezské pánve, č.j. 748/580/16,30134/ENV, sp. zn. 000370/A-10 ze dne 3. 5. 2016, ve kterém podle přílohy č. 1, v návaznosti na ČSN 73 0039, odpovídá plocha „C⁰ IV. až V. skupině stavenišť (článek 3.2.1.), a k výše uvedenému sdělení OBÚ, který navrhl zajistit stavbu dle ČSN 73 0039 na IV. skupinu stavenišť v souladu s bodem 3.2.1. uvedeného rozhodnutí.

Podmínky ochrany ložisek hořlavého zemního plynu vázaného na uhelné sloje v CHLÚ Rychvald jsou upraveny rozhodnutím Ministerstva životního prostředí, č.j. 1710/580/10, 106942/ENV ze dne 8.12.2010. Stavby nebo zařízení nesouvisející s dobýváním výhradních ložisek hořlavého zemního plynu lze umísťovat bez stanovení podmínek jejich provedení, vyjma vrtů, jejichž konečná hloubka bude větší než 30 m a budou zasahovat do ložisek hořlavého zemního plynu vázaného na uhelné sloje nebo staveb a zařízení souvisejících s vyhledáváním, průzkumem nebo dobýváním jiných výhradních ložisek, než jsou ložiska černého uhlí. V tomto případě se nejedná o vyjmenované stavby, proto krajský úřad nestanovil podmínky provedení stavby.

Závazné stanovisko je vydáno pouze z hlediska § 19 horního zákona a jiné, zákonem chráněné zájmy, uplatněné orgány státní správy v územním a stavebním řízení, jím nejsou dotčeny.

POUČENÍ

Proti tomuto závaznému stanovisku nelze podat odvolání. Ve smyslu § 149 odst. 4 správního řádu se proti obsahu tohoto závazného stanoviska lze odvolat jen prostřednictvím odvolání proti konečnému rozhodnutí ve věci, jehož je toto stanovisko podkladem. Jestliže odvolání směřuje proti obsahu závazného stanoviska, vyžádá odvolací orgán potvrzení nebo změnu závazného stanoviska od správního orgánu nadřízeného správnímu orgánu příslušnému k vydání závazného stanoviska.

Ing. Dana Kučová
vedoucí oddělení
hodnocení vlivů na životní prostředí a lesního hospodářství



KRAJSKÝ ÚŘAD

MORAVSKOSLEZSKÝ KRAJ

Odbor životního prostředí a zemědělství

28. října 117, 702 18 Ostrava



24/7

Váš dopis zn.:

Ze dne:

Čj.:

Sp. zn.:

MSK 103460/2021

ŽPZ/18717/2021/Huj

208.1 S10 N

Vyřizuje:

Mgr. Kateřina Hujíková

Telefon:

595 622 504

Fax:

595 622 126

E-mail:

posta@msk.cz

Datum:

2021-09-01

Ing. Pavel Kurečka MOSTY s.r.o.

Venclíkova 478/55

700 30 Ostrava

Stanovisko a sdělení k záměru „Most ev.č. M2 přes Holotovecký potok na ul. V Zimném dole v Petřvaldu“

Krajský úřad Moravskoslezského kraje, odbor životního prostředí a zemědělství (dále jen „krajský úřad“), jako věcně a místně příslušný správní orgán podle § 29 odst. 1 zákona č. 129/2000 Sb., o krajích (krajské zřízení), ve znění pozdějších předpisů, a podle dále uvedených ustanovení zvláštních zákonů, postupem také podle části čtvrté zákona č. 500/2004 Sb., správního řádu, ve znění pozdějších předpisů (dále jen „správní řád“), na základě žádosti podané dne 13. 8. 2021 vydává níže uvedené stanovisko a sdělení k záměru „Most ev.č. M2 přes Holotovecký potok na ul. V Zimném dole v Petřvaldu“, jehož předmětem je oprava mostu ev.č. M2 přes Holotovecký potok na místní komunikaci v Petřvaldu, na pozemcích parc. č. 2857, 2859, 2888, 2896, 2897, 6392, 6393 a 6408 v k. ú. Petřvald u Karviné, obec Petřvald, která je vyvolána špatným stavem. Most je opotřeбенý a má nízkou zatížitelnost. Most je betonový jednoplošný, o kolmé světlosti 3,57 m. Šířka mostu je 4,15 m, šířka vozovky na mostě je 2,90 m. Šířka vozovky před mostem je 3,40 m. Most bude zdemolován a na stejném místě bude postaven nový most. Nový most bude mít cca stejné parametry jako stávající. Most bude železobetonový plošně založený uzavřený rám. Délka přemostění bude 4,20 m, šířka vozovky 3,50 m. Rozšíření mostu vyvolá přeložku vodovodu DN 100 PE v dl. 14,00 m. V rámci stavby mostu bude provedena úprava navazujících úseků místní komunikace a úprava koryta pod mostem. Celková délka úpravy místní komunikace bude 33,62 m, celková délka úpravy koryta bude 26,47 m.

Žadatel: Ing. Pavel Kurečka MOSTY s.r.o., Venclíkova 478/55, 700 30 Ostrava, IČO: 27764613.

Stanovisko

z hlediska zákona č. 114/1992 Sb., o ochraně přírody a krajiny, ve znění pozdějších předpisů:

Krajský úřad, posouzením žádosti ve smyslu § 45i zákona o ochraně přírody a krajiny dospěl k závěru, že předložený záměr „Most ev.č. M přes Holotovecký potok na ul. V Zimném dole v Petřvaldu“ na pozemcích parc. č. 2857, 2859, 2888, 2896, 2897, 6392, 6393 a 6408 v k. ú. Petřvald u Karviné, obec Petřvald nemůže mít samostatně nebo ve spojení s jinými koncepcemi nebo záměry významný vliv na předmět ochrany nebo celistvost evropsky významných lokalit nebo ptačích oblastí.



Sdělení

z hlediska zákona č. 100/2001 Sb., o posuzování vlivů na životní prostředí a o změně některých souvisejících zákonů (zákon o posuzování vlivů na životní prostředí), ve znění pozdějších předpisů:

„Krajský úřad, jako příslušný úřad podle § 3 písm. f) zákona č. 100/2001 Sb., o posuzování vlivů na životní prostředí, ve znění pozdějších předpisů (dále jen „zákon o posuzování vlivů na životní prostředí“), posoudil předložený záměr ve smyslu § 15 tohoto zákona a sděluje, že předložený záměr není předmětem posuzování ve smyslu zákona o posuzování vlivů na životní prostředí.“

Odůvodnění:

Krajský úřad obdržel dne 13. 8. 2021 žádost o posouzení předloženého záměru „Most ev.č. M2 přes Holotovecký potok na ul. V Zimném dole v Petřvaldu“ z hlediska působnosti zákona o posuzování vlivů na životní prostředí, žadatel: Ing. Pavel Kurečka MOSTY s.r.o., Venclíkova 478/55, 700 30 Ostrava, IČO: 27764613.

Krajský úřad se po seznámení s předloženými podklady zabýval ve smyslu § 37 odst. 1 správního řádu také posouzením vlivu předmětného záměru na evropsky významné lokality nebo ptačí oblasti podle § 45i odst. 1 zákona o ochraně přírody a krajiny.

Předmětem záměru je oprava mostu ev.č. M2 přes Holotovecký potok na místní komunikaci v Petřvaldu, na pozemcích parc. č. 2857, 2859, 2888, 2896, 2897, 6392, 6393 a 6408 v k. ú. Petřvald u Karviné, obec Petřvald, která je vyvolána špatným stavem. Most je opotřeбенý a má nízkou zatížitelnost. Most je betonový jednoplošný, o kolmé světlosti 3,57 m. Šířka mostu je 4,15 m, šířka vozovky na mostě je 2,90 m. Šířka vozovky před mostem je 3,40 m. Most bude zdemolován a na stejném místě bude postaven nový most. Nový most bude mít cca stejné parametry jako stávající. Most bude železobetonový plošně založený uzavřený rám. Délka přemostění bude 4,20 m, šířka vozovky 3,50 m. Rozšíření mostu vyvolá přeložku vodovodu DN 100 PE v dl. 14,00 m. V rámci stavby mostu bude provedena úprava navazujících úseků místní komunikace a úprava koryta pod mostem. Celková délka úpravy místní komunikace bude 33,62 m, celková délka úpravy koryta bude 26,47 m.

Z předložených podkladů vyplývá, že záměr je situován mimo evropsky významné lokality a ptačí oblasti, přímé vlivy na předmět ochrany a celistvost těchto území jsou tedy jednoznačně vyloučeny. Místo realizace záměru se nachází ve vzdálenosti cca 1,8 km jižně od jižního segmentu ptačí oblasti Heřmanský Stav – Odra – Poolší (dále též „PO“) (CZ0811021). Předmětem ochrany PO jsou populace bukáčka malého (*Ixobrychus minutus*), ledňáčka říčního (*Alcedo atthis*) a slavíka modráčka (*Luscinia svecica*) a jejich biotopy. Dále cca 2,8 km severně od místa realizace záměru se nachází evropsky významná lokalita Skučák (CZ0810424) vymezená k ochraně ekosystému rybníka a na něj navazující mokřadní biotopy s výskytem významných druhů rostlin a živočichů. Významné hnízdiště a migrační shromaždiště vodních ptáků. S ohledem na skutečnost, že realizace záměru a jeho případné vlivy se omezují pouze na dotčené území, lze tak jednoznačně vyloučit i dálkový vliv na tyto lokality. Z charakteru a lokalizace záměru je zřejmé, že jeho realizace nebude působit přímo ani dálkově na lokality soustavy NATURA 2000 a krajský úřad tedy konstatuje, že nedojde k ovlivnění celistvosti evropsky významných lokalit a ptačích oblastí.

Krajský úřad při posouzení vycházel z národního seznamu evropsky významných lokalit, který je stanoven nařízením vlády č. 318/2013 Sb., o stanovení národního seznamu evropsky významných lokalit ve znění pozdějších předpisů, a z nařízení vlády, kterými jsou ve smyslu § 45e zákona o ochraně přírody a krajiny stanoveny ptačí oblasti.

Následně se krajský úřad jako příslušný úřad v oblasti posuzování vlivů na životní prostředí zabýval předmětem záměru ve smyslu § 1, § 2 a § 4 tohoto zákona. Na základě předložených podkladů krajský úřad konstatuje,

že záměr nenaplnuje ust. § 4 odst. 1 zákona o posuzování vlivů na životní prostředí a není tedy předmětem posuzování ve smyslu zákona o posuzování vlivů na životní prostředí.

Poučení:

Proti tomuto stanovisku a sdělení nelze podat odvolání.

Toto stanovisko a sdělení nenahrazují koordinované závazné stanovisko, vyjádření dalších dotčených orgánů státní správy ani příslušná povolení dle zvláštních právních předpisů.

Ing. Dana Kučová
vedoucí oddělení
hodnocení vlivů na životní prostředí a lesního hospodářství



Městský úřad Orlová
Osvobození 796, 735 14 Orlová-Lutyně
odbor výstavby a životního prostředí
Staré náměstí 76, 73511 Orlová-Město

VÁŠ DOPIS ZN.:	212/KK/2021	
ZE DNE:	2021-08-13 00:00:00.000000	Město Petřvald
Č. J.:	MUOR 102306/2021	náměstí Gen. Vicherka 2511
SPIS ZN.:	MUOR S	735 41 PETŘVALD
	16780/2021/OVŽP/NED	
VYŘIZUJE:	Bc. Eva Nedělová	<i>v zastoupení</i>
TEL.:	596 581 717	Ing. Pavel Kurečka MOSTY s.r.o.
FAX:	596 581 735	Venclikova 478/55
E-MAIL:	eva.nedelova@muor.cz	700 30 OSTRAVA-VÝŠKOVICE
DATUM:	10.09.2021	

**KOORDINOVANÉ ZÁVAZNÉ STANOVISKO
A SDĚLENÍ**

k žádosti pro společné územní a stavební řízení a odstranění stavby

Název záměru: Stavba: Most ev.č. M2 přes Holotovecký potok na ul. V Zimném dole v Petřvaldu
SO 001 – Demolice
SO 201 – Most ev.č. M2 ... stavba hlavní
SO 301 – Úprava koryta
SO 302 – Úprava vodovodu
Pozemky parc. č.: 2857, 2859, 2888, 2896, 2897, 6392, 6393, 6408
Katastrální území: Petřvald u Karviné

Předložená dokumentace: „Most ev.č. M2 přes Holotovecký potok na ul. V Zimném dole v Petřvaldu“, zpracoval: Ing. Pavel Kurečka MOSTY s.r.o., duben 2021.

I. Městský úřad Orlová, odbor výstavby a životního prostředí, vykonávající přenesenou působnost podle § 61, 64 a 66 zákona č. 128/2000 Sb., o obcích (obecní zřízení), ve znění pozdějších změn a doplňků, zákona č. 314/2002 Sb., o stanovení obcí s pověřeným obecním úřadem a stanovení obcí s rozšířenou působností a vyhlášky č. 388/2002 Sb., o stanovení správních obvodů obcí s pověřeným obecním úřadem a správních obvodů obcí s rozšířenou působností a jakožto orgán veřejné správy ve smyslu § 4 odst. 7 zákona č. 183/2006 Sb., o územním plánování a stavebním řádu (stavební zákon), ve znění pozdějších předpisů, **vydává** k výše uvedené žádosti ze dne 13. 08. 2021:

koordinované závazné stanovisko

zahrnující požadavky na ochranu dotčených veřejných zájmů:

1. Z hlediska zákona č. 541/2020 Sb., o odpadech a o změně některých dalších zákonů, je dotčeným orgánem. Předloženým záměrem, dle přiložené dokumentace, jsou dotčeny zájmy chráněné výše uvedeným zákonem. Z hlediska výše uvedeného zákona vydáváme následující závazné stanovisko:

Městský úřad Orlová, odbor výstavby a životního prostředí, jako věcně a místně příslušný orgán veřejné správy v oblasti odpadového hospodářství (dále jen „správní orgán“) podle ustanovení §

Úřední hodiny

Po, St: 8:00–11:30 a 12:30–17:00
Čt: 8:00–11:30 a 12:30–13:30
Út, Pá: (pouze pro objednané)

Kontakty

IS DS: r7qbskc
E-podatelna: posta@muor.cz
Tel. / Fax: 596 581 111 / 596 581 123
Web: www.mesto-orlova.cz

Bankovní spojení

ČSOB a.s Praha, pobočka Orlová
číslo účtu: 104904012/0300
IČO: 00297577

146 odst. 3 písm. a) zákona č. 541/2020 Sb., o odpadech a o změně některých dalších zákonů (dále jen „zákon o odpadech“), za použití ustanovení § 149 odst. 1 zákona č. 500/2004 Sb., správní řád ve znění pozdějších předpisů (dále jen „správní řád“), na základě žádosti o koordinované stanovisko, kterou podal **žadatel Město Petřvald, IČO 002 97 593, se sídlem náměstí Gen. Vicherka 2511, 735 41 Petřvald**, v zastoupení Ing. Pavel Kurečka MOSTY s.r.o., IČO 277 64 613, se sídlem Venclíkova 478/55, 700 30 Ostrava-Výškovice, **vydává**

závazné stanovisko

ke stavbě: „Most ev. č. M2 přes Holotovecký potok na ul. V Zimném dole v Petřvaldu“

Závazné stanovisko je vázáno na splnění této podmínky:

- a) stavebník po ukončení stavby (realizaci), doloží odboru výstavby a životního prostředí doklad o (vážní listky, faktura....) o předání odpadů do zařízení určeného pro nakládání s odpady nebo obchodníkovi s odpady s povolením pro dané druhy a kategorii odpadů.

Odůvodnění:

Městský úřad Orlová, odbor výstavby a životního prostředí obdržel od žadatele, Města Petřvald, žádost o vydání koordinovaného závazného stanoviska pro realizaci stavby „Most ev. č. M2 přes Holotovecký potok na ul. V Zimném dole v Petřvaldu“. Tímto byl zahájen proces vydání závazného stanoviska podle § 146 odst. 3 písm. a) zákona o odpadech.

Dle § 146 odst. 4 zákona o odpadech posuzuje správní orgán žádost z hlediska jejího souladu s povinnostmi vyplývajícími z tohoto zákona a prováděcích právních předpisů. Z hlediska zákona o odpadech je dokumentace zpracovaná firmou Ing. Pavel Kurečka MOSTY s.r.o. dostačující a přezkoumatelná. Na základě uvedených skutečností shledal správní orgán podkladové materiály pro vydání závazného stanoviska za dostatečné a rozhodl tak, jak je ve výrokové části uvedeno. Žadateli bylo vyhověno.

Poučení:

Toto závazné stanovisko není dle ustanovení § 149 odst. 1 správního řádu samostatným rozhodnutím ve správním řízení a jeho obsah je závazný pro výrokovou část rozhodnutí příslušného správního orgánu. Nelze proti němu podat odvolání.

Upozornění:

- odpady vzniklé v rámci stavby lze předávat pouze do zařízení určeného pro nakládání s daným odpadem, dále obchodníkovi s odpady s povolením pro daný druh a kategorii odpadu nebo na místo určené obcí;
- žádné odpady nesmí být ponechány nebo uloženy na staveništi.

Oprávněná osoba k vydání stanoviska: Kratochvílová, kl. 722

2. Z hlediska zákona č. 114/1992 Sb., o ochraně přírody a krajiny, ve znění pozdějších předpisů, je dotčeným orgánem. Předloženým záměrem, dle přiložené dokumentace, jsou dotčeny zájmy chráněné výše uvedeným zákonem.

Městský úřad v Orlové, odbor výstavby a životního prostředí jako příslušný orgán státní správy ochrany přírody a krajiny dle § 77 odst. 3 zákona č. 114/1992 Sb., o ochraně přírody a krajiny (dále jen „zákon“), jakožto dotčený orgán státní správy za použití ustanovení § 149 odst. 1 zákona č. 500/2004 Sb., správní řád a § 4 odst. 2 zákona č. 183/2006 Sb., stavební zákon na základě žádosti o koordinované stanovisko k realizaci stavby „Most ev.č. M2 přes Holotovecký potok na ul. V Zimném dole v Petřvaldu“ na pozemcích parc.č. 2857, 2859, 2888, 2896, 2897, 6392, 6393, 6408, k.ú. Petřvald u Karviné podané žadatelem Město Petřvald, se sídlem náměstí Gen. Vicherka 2511, 735 41 Petřvald, v zastoupení Ing. Pavel Kurečka MOSTY s.r.o., se sídlem Venclíkova 478/55, 700 30 Ostrava-Výškovice vydává:

MUOR 102306/2021

Ad1)

souhlasné závazné stanovisko

k zásahu do významného krajinného prvku dle § 4 odst. 2, za předpokladu splnění následujících podmínek:

- v rámci stavby mostu dojde k úpravě koryta vodního toku, kdy nesmí dojít k poškozování dřevin ani jejich kořenových systémů břehového porostu, vodní tok je součástí významného krajinného prvku vyjmenovaného v §3 odst1 zákona o ochraně přírody a krajiny,
- stavbou nesmí dojít k znečištění vodního toku, v případě havarijního znečištění bude provedeno opatření tak, jak je uvedeno v projektové dokumentaci.

Ad2)

souhlasné závazné stanovisko

k zásahu do krajinného rázu dle § 12, bez stanovení podmínek.

Ad3)

souhlasné závazné stanovisko

v souvislosti s obecnou ochranou rostlin a živočichů § 7 zákona o ochraně přírody a krajiny za předpokladu splnění následujících podmínek:

- na předmětných pozemcích se nachází vzrostlé dřeviny, které je nutno chránit dle zákona o ochraně přírody a krajiny a podmínek, které stanovuje především norma zabývající se ochranou stromů a ploch pro vegetaci při stavebních činnostech (ČSN 83 9061 Technologie vegetačních úprav v krajině - ochrana stromů, porostů a vegetačních ploch při stavebních pracích);
- v případě poranění kořenového systému provést ošetření prostřednictvím odborné zahradnické firmy;
- větve nebudou osekávány, ale v případě potřeby ořezány odbornou zahradnickou firmou;
- umístění zařízení staveniště min 2,5 m od kmene stromů;
- v případě mechanického poškození jakékoliv části jedince v porostu, bude provedena úprava rány jejím očištěním, zarovnáním a ošetřením přípravkem či pomocným prostředkem na ochranu rostlin, který zabrání přístupu biotických činitelů do vzniklých poškozen;
- další podmínky ochrany dřevin jsou uvedeny v projektové dokumentaci, které budou dodržovány po celou dobu stavby.

Odůvodnění:

Městský úřad v Orlové, odbor výstavby a životního prostředí obdržel od žadatele Město Petřvald, se sídlem náměstí Gen. Vicherka 2511, 735 41 Petřvald, v zastoupení Ing. Pavel Kurečka MOSTY s.r.o., se sídlem Venclíkova 478/55, 700 30 Ostrava-Výškovice žádost o vydání koordinovaného stanoviska k realizaci stavby „Most ev.č. M2 přes Holotovecký potok na ul. V Zimném dole v Petřvaldu“ na pozemcích parc. č. 2857, 2859, 2888, 2896, 2897, 6392, 6393, 6408 v k.ú. Petřvald u Karviné.

Správní orgán na základě předložené projektové dokumentace, místní znalosti v terénu a příslušných mapových a ostatních dostupných podkladů:

Ad1) vydal souhlasné závazné stanovisko s podmínkou, kdy je nutno respektovat přítomné dřeviny nacházející se na břehu vodního toku, které nesmí být realizací stavby dotčeny včetně jejich kořenových systémů. Vodní tok nesmí být znečištěn, v případě havárie musí být provedeno opatření na ochranu ryb, vodních živočichů, a aby nedocházelo k dalšímu rozšiřování případného znečištění. Realizací stavby za předpokladu splnění stanovené podmínky a dodržení předložené

projektové dokumentace není předpoklad negativního ovlivnění ekologicko-stabilizační funkce významného krajinného prvku. Z tohoto důvodu správní orgán posoudil záměr a vydal z hlediska zásahu do významného krajinného prvku souhlasné stanovisko, jak je uvedeno v závazné části stanoviska.

Ad2) vydal souhlasné závazné stanovisko k zásahu do krajinného rázu bez stanovení podmínek neboť z posouzení projektové dokumentace a dostupných podkladů bylo zjištěno, že míra zásahu do krajinného rázu v důsledku realizace stavby není negativního rázu. Jedná se o stavbu mostu, proto umístěním stavby nedojde k narušení harmonického měřítka a vztahů v krajině. V dotčeném krajinném prostoru se dle dostupných podkladů nenachází žádné přírodně, kulturně či historicky chráněné či významné části území. Z výše uvedených důvodů orgán ochrany přírody vydal souhlasné závazné stanovisko dle § 12 zákona o ochraně přírody a krajiny bez stanovení podmínek.

Ad3) vydal z hlediska obecné ochrany živočichů a rostlin souhlasné závazné stanovisko za předpokladu splnění podmínek uvedených v závazné části stanoviska, neboť v blízkosti budoucí stavby se nachází vzrostlá zeleň, která bude stavbou dotčena. Po celou dobu stavby je nutno respektovat a chránit dřeviny. Pokud dojde k jejich poškození, ošetření provede odborná zahradnická firma po domluvě orgánu ochrany přírody (MěÚ Petřvald). Stavbou prochází lokální biokoridor, u kterého musí být zachován volný průchod. V rámci obecné ochrany organismů správní orgán konstatuje, že mu není známo, že by se na pozemcích určených k realizaci stavby nacházely chráněné organismy, jejichž výskyt by mohl být stavbou přímo či nepřímo ohrožen. Z těchto důvodů orgán ochrany přírody vydal souhlasné závazné stanovisko včetně podmínek, které je nutno v rámci realizace dodržet.

Poučení:

Závazné stanovisko není samostatným rozhodnutím ve správním řízení (ve smyslu § 67 odst. 1 správního řádu), ale úkon učiněný dotčeným správním orgánem na základě zákona, tj. proti tomuto závaznému stanovisku nelze podat samostatně odvolání. Odvolání proti obsahu tohoto závazného stanoviska lze podat až v rámci řádného opravného prostředku, tj. odvolání proti rozhodnutím příslušného orgánu státní správy (MěÚ Orlová, odbor výstavby a životního prostředí), pro jehož výrokovou část je obsah závazného stanoviska závazný (§ 149 odst. 1 a § 81 odst. 1 správního řádu).

Oprávněná osoba k vydání stanoviska: Ing. Kollárová, kl. 720

3. Z hlediska zákona č. 334/1992 Sb., o ochraně zemědělského půdního fondu, ve znění pozdějších předpisů, je dotčeným orgánem věcně a místně příslušným podle § 15 písm. j) zákona. V zájmu žadatele Město Petřvald, IČ 00297593, se sídlem Gen.Vicherka 2511, 735 41 Petřvald v zastoupení na základě plné moci ze dne 26. 01. 2021 společností Ing. Pavel Kurečka MOSTY s.r.o. IČO 27764613, se sídlem Venclíkova 478/55, 700 30 Ostrava-Výškovice a se souhlasem vlastníků dotčených pozemků, Městský úřad Orlová, Odbor výstavby a životního prostředí (dále jen „městský úřad“) vydává podle § 149 odst. 1 zákona č. 500/2004 Sb., správní řád, ve znění pozdějších předpisů (dále jen „správní řád“) závazné stanovisko, jímž podle § 9 odst. 8 zákona uděluje

souhlas

s trvalým odnětím 79 m² zemědělské půdy ze zemědělského půdního fondu, z níže uvedených parcel v katastrálním území Petřvald u Karviné, pro stavbu s názvem „**Most ev.č. M2 přes Holotovecký potok na ul. V Zimném dole v Petřvaldu**“ v rozsahu dle projektové dokumentace zpracované zastupující společností Ing. Pavel Kurečka MOSTY s.r.o., 04/202, Ostrava:

Parcela č.	Celková výměra (m ²)	Druh pozemku	BPEJ	Třída ochrany	Trvalý zábor (m ²)
2857	2421	orná půda	67101	V.	8
2896	643	orná půda	67101	V.	71
Celkem	3064				79

V souladu s § 9 odst. 8 zákona městský úřad zároveň

I. stanovuje podmínky žadateli k zajištění ochrany zemědělského půdního fondu:

- Hranice záboru zemědělské půdy, vymezené v soulase, budou při stavbě respektovány
- Před zahájením stavebních prací bude v celém rozsahu odnětí provedena skryvka 4,6 m³ ornice (20 cm). Skrytí, přemístění a rozprostření zeminy provádí žadatel na své náklady, o pohybu a nakládání se zeminou vede prokazatelné záznamy.
- Skrytá zemina bude chráněna proti krádeži a poškození stavební činností a bude skladována odděleně od jiných zemin a materiálů na mezideponi se sklonem svahů v poměru 1 : 1,5 - 2. Při skladování delším než 6 měsíců bude chráněna proti erozi zatravněním a pravidelně ošetřována proti zaplevelení.
- Po skončení stavby bude skrytá ornice agrotechnicky využita v rámci jemných terénních úprav svahů násypu komunikace a zatravněna.

II. vymezuje, že odvod za trvalé odnětí půdy ze zemědělského půdního fondu nebude předepsán ve smyslu ustanovení § 11a odst. 1 písm. i) případně písm g) zákona.

III. V případě dočasného odnětí pozemků parc.č. 2857, 289 a 6408 (celkem 100m²), k.ú. Petřvald u Karviné v rámci výše uvedené stavby, tj. nezemědělským účelům po dobu kratší než jeden rok včetně doby potřebné k uvedení zemědělské půdy do původního stavu, není podle ust. § 9 odst. 2 písm. d) zákona č. 334/1992 Sb. souhlasu k odnětí půdy ze zemědělského půdního fondu (§ 9 odst. 8) třeba. Termín zahájení stavby je však nutno nejméně 15 dní předem písemně oznámit zdejšímu úřadu - odboru výstavby a životního prostředí. V takovém případě se souhlas nevzdává.

Stavebník je při stavební činnosti dále povinen řídit se zásadami ochrany zemědělského půdního fondu podle § 8 citovaného zákona, tj. mj. skrývat odděleně svrchní kulturní vrstvu půdy, popřípadě i hlouběji uložené zúrodnění schopné zeminy na celé dotčené ploše a zajistit jejich hospodárné využití nebo uskladnění pro účely rekultivace, a učinit opatření k zabránění úniku pevných, kapalných a plyných látek poškozujících zemědělský půdní fond a jeho vegetační kryt.

Odůvodnění:

Městský úřad obdržel žádost Města Petřvald vyhovět z těchto důvodů: Navrhované využití pozemků je v souladu s Územním plánem Města Petřvald, stavba nového mostu je prakticky opravou stávajícího přemostění Holotoveckého potoka, které je ve špatném technickém stavu. Návrh respektuje zásady ochrany zemědělského půdního fondu dle § 3 zákona. Žadatel zábor půdy zdůvodnil nutností provést opravu mostu, který slouží veřejnosti. Celkový zábor půdy minimalizoval a uvedl, že ornice bude hospodárně využita na ohumusování svahů. Stavebník doložil všechny potřebné náležitosti podle § 9 odst. 6 zákona: informaci o následném územním a stavebním řízení, údaje o pozemcích z katastru nemovitostí, projektovou dokumentaci se zákresem stavby a navrhovaného odnětí, předběžnou bilanci skryvky zemin, výsledky pedologického průzkumu (ornice 20 cm), zákres hranic BPEJ a tříd ochrany. Výpočet odvodů žadatel nedokládá, protože v souladu s ustanovením § 11a odst. 1 písm. g) případně písm. i) zákona se odvod nestanoví. Žádná odvodnění, závlahová a protierozní opatření v lokalitě nebyla

MUOR 102306/2021

zjištěna.

Poučení:

Protože záměr výše uvedené stavby vyžaduje povolení podle jiného právního předpisu, je souhlas dle § 21 odst. 2 zákona závazným stanoviskem, a ne správním rozhodnutím. Nelze proto proti němu podat odvolání.

Souhlas neopravňuje k zahájení stavby. Podle § 10 odst. 1 zákona je souhlas závaznou součástí rozhodnutí, která budou ke stavbě vydána podle zvláštních předpisů a jeho obsah je podle § 149 odst. 1 správního řádu závazný pro výrokovou část rozhodnutí správního orgánu. Žadatel je povinen plnit podmínky v souhlase stanovené ode dne, kdy tato rozhodnutí nabyla právní moci, popřípadě ve lhůtách v nich určených. Platnost souhlasu je totožná s platností, či prodloužením platnosti těchto rozhodnutí. Změnit podmínky a další skutečnosti v souhlasu stanovené lze jen na návrh žadatele, v řízení o změně rozhodnutí vydaných podle zvláštních předpisů.

Podle § 10 odst. 3 zákona souhlas pozbývá platnosti uplynutím 3 let ode dne jeho oznámení žadateli, nestal-li se podkladem pro řízení podle zvláštních právních předpisů.

Oprávněná osoba k vydání stanoviska: Ing. Stachurová, kl. 716

4. Z hlediska zákona č. 289/1995 Sb., o lesích a o změně a doplnění některých zákonů (lesní zákon), ve znění pozdějších předpisů, je dotčeným orgánem. Předloženým záměrem, dle přiložené dokumentace, jsou dotčeny zájmy chráněné výše uvedeným zákonem.

Městský úřad v Orlové, odbor výstavby a životního prostředí, jakožto správní orgán místně příslušný podle ust. § 11 zákona č. 500/2004 Sb., správní řád a zákona č. 314/2002 Sb., o stanovení obcí s pověřeným obecním úřadem, dále jakožto věcně příslušný orgán státní správy lesa dle § 47 odst. 1 písmene a) a § 48 odst. 2 písmene c) zákona č. 289/1995 Sb., o lesích a o změně a doplnění některých zákonů (lesní zákon), ve znění pozdějších předpisů (dále jen lesní zákon) a taktéž jakožto správní orgán, za použití ustanovení §149 odst. 1 zákona č. 500/2004 Sb., správní řád a § 4 odst. 2 zákona č. 183/2006 Sb., stavební zákon, vše v platném znění, **vydává, na základě žádosti o koordinované stanovisko k realizaci záměru**

„Most ev.č. M2 přes Holotovecký potok na ul. V Zimném dole v Petřvaldu“

SO 001 – Demolice

SO 201 – Most ev.č. M2 ... stavba hlavní

SO 301 – Úprava koryta

SO 302 – Úprava vodovodu

umístěné na pozemcích parc. č.:

2857, 2859, 2888, 2896, 2897, 6392, 6393, 6408

vše v k.ú. Petřvald u Karviné

podané žadatelem Město Petřvald, náměstí Gen. Vicherka 2511, Petřvald, v zastoupení Ing. Pavel Kurečka MOSTY s.r.o., Venclikova 478/55, Ostrava-Výškovice

souhlasné závazné stanovisko

k umístění stavby do 50 m od lesních pozemků p.č. 3564 a 3565/2 oba v k.ú. Petřvald u Karviné, dle § 14 odst. 2 zákona č. 289/1995 Sb., v platném znění,

a to pouze za předpokladu, že ze strany investora/vlastníka nebo jeho nástupce budou splněny následující podmínky:

- 1) Stavba bude umístěna a provedena podle předložené projektové dokumentace, kterážto je součástí spisového materiálu vydávaného Koordinovaného stanoviska.

- 2) Během stavebních prací nebudou na lesních pozemcích ani v jejich bezprostřední blízkosti, tj. v oblasti přesahu větví a kořenů porostu zřizovány mezideponie a zařízení stavenišť, skladovány stavební a jiné materiály a pozemky nebudou zatěžovány pojezdem a parkováním techniky včetně její údržby. Taktéž v tomto prostoru nebudou realizovány další zákazy vyplývající z ustanovení § 20 zákona č. 289/1995 Sb., o lesích a o změně některých zákonů (lesní zákon).
- 3) Nebudou vznikat nová ochranná pásma ani věcná břemena, která by se dotkla pozemků určených k plnění funkcí lesa. Pokud ke zřízení takového pásma či věcného břemene dojde, je nutný předchozí souhlas vlastníka dotčeného pozemku určeného k plnění funkcí lesa a souhlas orgánu státní správy lesa.
- 4) Po celou dobu výstavby i po jejím dokončení bude zajištěn přístup k lesním pozemkům.
- 5) Jakákoliv změna projektové dokumentace musí být s orgánem státní správy lesů opětovně a v čas řádně projednána.

Odůvodnění:

Městský úřad v Orlové, odbor výstavby a životního prostředí, obdržel žádost o vydání koordinovaného stanoviska pro společné územní a stavební řízení a odstranění stavby, a to konkrétně ve prospěch záměru „Most ev.č. M2 přes Holotovecký potok na ul. V Zimném dole v Petřvaldu“ umístěného na pozemcích do 50 m od okraje lesa p.č. 3564 a 3565/2 oba v k.ú. Orlová. Orgán státní správy lesů při posouzení záměru vycházel mimo jiné z předložené projektové dokumentace dostačující k posouzení záměru a ze skutečností známých mu z úřední činnosti, resp. upustil od ústního projednání a ohledání na místě z důvodu znalosti poměrů v území dotčeném stavbou.

Orgán státní správy lesů se zabýval i charakterem záměru a jeho stavebními objekty.

Rušené i nově budované stavební objekty jsou umístěny ve vzdálenosti, která není hrozbou pro stromy rostoucí na výše uvedených lesních pozemcích kupř. omezením zastíněním, odkrytím či poškozením kořenového systému stávajících dřevin nebo jinou zábranou v růstu stromů v okraji lesa apod. Dále orgán státní správy lesů vzal v potaz okolnost, že realizací stavby nedojde k dotčení lesního pozemku.

Dle § 14 odst. 2 lesního zákona dotýká-li se řízení podle zvláštních předpisů zájmů chráněných lesním zákonem, rozhodne stavební úřad nebo jiný orgán státní správy jen se souhlasem příslušného orgánu státní správy lesů, který může svůj souhlas vázat na splnění podmínek. Tohoto souhlasu je třeba i k dotčení pozemků do vzdálenosti 50 m od okraje lesa. Souhlas vydávaný jako podklad pro rozhodnutí o umístění stavby nebo územní souhlas a dále pro rozhodnutí o povolení stavby, zařízení nebo terénních úprav anebo jejich ohlášení je závazným stanoviskem podle správního řádu a není samostatným rozhodnutím ve správním řízení.

Z těchto důvodů orgán státní správy lesa vydal souhlasné závazné stanovisko včetně podmínek, které je nutno v rámci a po realizaci stavby dodržet.

Poučení:

Závazné stanovisko není samostatným rozhodnutím ve správním řízení (ve smyslu § 67 odst. 1 správního řádu), ale úkon učiněný dotčeným správním orgánem na základě zákona, tj. proti tomuto závaznému stanovisku nelze podat samostatně odvolání. Odvolání proti obsahu tohoto závazného stanoviska lze podat až v rámci řádného opravného prostředku, tj. odvolání proti rozhodnutím příslušného orgánu státní správy (MěÚ Orlová, odbor výstavby a životního prostředí), pro jehož výrokovou část je obsah závazného stanoviska závazný (§ 149 odst. 1 a § 81 odst. 1 správního řádu).

Upozornění:

- a) Vlastník/žadatel/investor si je vědom bezprostřední blízkosti shora uvedeného lesního pozemku s lesními porosty na něm, kdy v budoucnu může dojít k poškození jeho majetku

(např. pád stromů, částí korun, přesah větví a kořenů apod.) a je upozorněn na fakt, že stavba a její samotný provoz není a nebude důvodem předčasného odtěžení dřevin na dotčeném pozemku.

- b) Orgán státní správy lesa neodpovídá/neručí za případné škody na stavbě a jejím příslušenství způsobené lesním provozem nebo přírodními vlivy a živly (např. pád stromů, částí korun, větví apod.).
- c) Vlastník/investor nemovitosti, stavby a zařízení, v souvislosti s bezpečností osob a majetku, jsou povinni provést jejich zabezpečení v souladu s § 22 zákona č. 289/1995 Sb., o lesích a o změně některých zákonů (lesní zákon), v platném znění.
- d) Bude plně respektováno, a to i v budoucnu, právo na zachování lesa a řádné obhospodařování pozemku určeného k plnění funkcí lesa sousedícího s výše uvedeným stavebním záměrem.

Oprávněná osoba k vydání stanoviska: Ing. Kuchařová, kl. 724

II. Dále Městský úřad Orlová, odbor výstavby a životního prostředí, vykonávající přenesenou působnost podle § 61, 64 a 66 zákona č. 128/2000 Sb., o obcích (obecní zřízení), ve znění pozdějších změn a doplňků, zákona č. 314/2002 Sb., o stanovení obcí s pověřeným obecním úřadem a stanovení obcí s rozšířenou působností a vyhlášky č. 388/2002 Sb., o stanovení správních obvodů obcí s pověřeným obecním úřadem a správních obvodů obcí s rozšířenou působností a jakožto orgán veřejné správy ve smyslu § 4 odst. 7 zákona č. 183/2006 Sb., o územním plánování a stavebním řádu (stavební zákon), ve znění pozdějších předpisů, **vydává** k výše uvedené žádosti ze dne 13. 08. 2021:

sdělení

zahrnující ostatní informace orgánů státní správy:

1. Z hlediska **zákona č. 201/2012 Sb., o ochraně ovzduší**, ve znění pozdějších předpisů, je dotčeným orgánem. Předloženým záměrem, dle přiložené dokumentace, nejsou dotčeny zájmy chráněné výše uvedeným zákonem.

Oprávněná osoba k vydání stanoviska: Ing. Mokrošová, kl. 737

2. Z hlediska **zákona č. 254/2001 Sb., o vodách** a o změně některých zákonů (vodní zákon), ve znění pozdějších předpisů, je dotčeným orgánem. Předloženým záměrem, dle přiložené dokumentace, jsou dotčeny zájmy chráněné výše uvedeným zákonem. Stavba SO 301, 302 – úprava koryta vodního toku a vodovodního řádu je v souladu s ustanovením § 55 odst. 1 písm. b) a c) vodního zákona vodním dílem, na které vydá stavební povolení vodoprávní úřad Orlová. U souboru staveb se příslušnost k vydání společného povolení řídí příslušností k povolení stavby hlavní souboru staveb. Stavební úřady příslušné k umístění nebo povolení vedlejších staveb souboru jsou ve společném územním a stavebním řízení dotčenými orgány a pro potřeby vydání společného povolení vydávají namísto rozhodnutí závazná stanoviska ve smyslu ust. § 94j stavebního zákona.

Oprávněná osoba k vydání stanoviska: Ing. arch. Konečný, kl. 711, Mgr. Jelínková, kl. 712

3. Z hlediska **zákona č. 13/1997 Sb., o pozemních komunikacích**, ve znění pozdějších předpisů, není dotčeným orgánem. Předloženým záměrem, dle přiložené dokumentace, jsou dotčeny zájmy chráněné výše uvedeným zákonem.

O uzavírce a objízďce rozhoduje příslušný silniční správní úřad na základě žádosti osoby, v jejímž zájmu má dojít k uzavírce.

Působnost silničního správního úřadu ve věcech místních komunikací na území města Petřvald vykonává Městský úřad Petřvald.

Oprávněná osoba k vydání stanoviska: Mgr. Podlešná, kl. 626

4. Z hlediska **zákona č. 361/2000 Sb., o provozu na pozemních komunikacích** a o změnách některých zákonů (zákon o silničním provozu), ve znění pozdějších předpisů, je

MUOR 102306/2021

dotčeným orgánem. Předloženým záměrem, dle přiložené dokumentace, jsou dotčeny zájmy chráněné výše uvedeným zákonem.

Provádění rekonstrukce mostu si vyžádá nutnost stanovení přechodného dopravního značení po dobu stavby. Dopravní značení po dobu stavby bude provedeno v předstihu pro zajištění pracovního prostoru zavedením omezení. Požadavek na stanovení přechodné úpravy provozu je nutno předložit v dostatečném časovém předstihu před jeho realizací. Podkladem pro vydání rozhodnutí je návrh dopravního značení písemně schválený dopravním inspektorátem Policie ČR.

Oprávněná osoba k vydání stanoviska: Mgr. Podlešná, kl. 626

5. Z hlediska zákona č. 20/1987 Sb., o státní památkové péči, ve znění pozdějších předpisů, není dotčeným orgánem. Předloženým záměrem, podle přiložené dokumentace, nejsou dotčeny zájmy chráněné výše uvedeným zákonem.

Oprávněná osoba k vydání stanoviska: Bc. Habdas, kl. 728

6. Z hlediska § 6 odst. 1 písm. e) a f) zákona č. 183/2006 Sb., o územním plánování a stavebním řádu (stavební zákon), ve znění pozdějších předpisů, je dotčeným orgánem. Jestliže dle ustanovení § 96b odst. 1 stavebního zákona v platném znění vydání rozhodnutí nebo jiného úkonu podle části třetí hlavy III dílů 4 a 5, § 126, 127, 129 odst. 2 a 3 nebo podle zvláštního zákona závisí na posouzení jím vyvolané změny v území, je podkladem tohoto rozhodnutí nebo jiného úkonu závazné stanovisko orgánu územního plánování. Výše uvedený záměr nevytváří změnu v území, tudíž úřad územního plánování závazné stanovisko nevydává.

Oprávněná osoba k vydání stanoviska: Janiczek kl. 301

Bc. Eva Nedělová
referent pro koordinovaná stanoviska

Příloha

- Situace

25/10

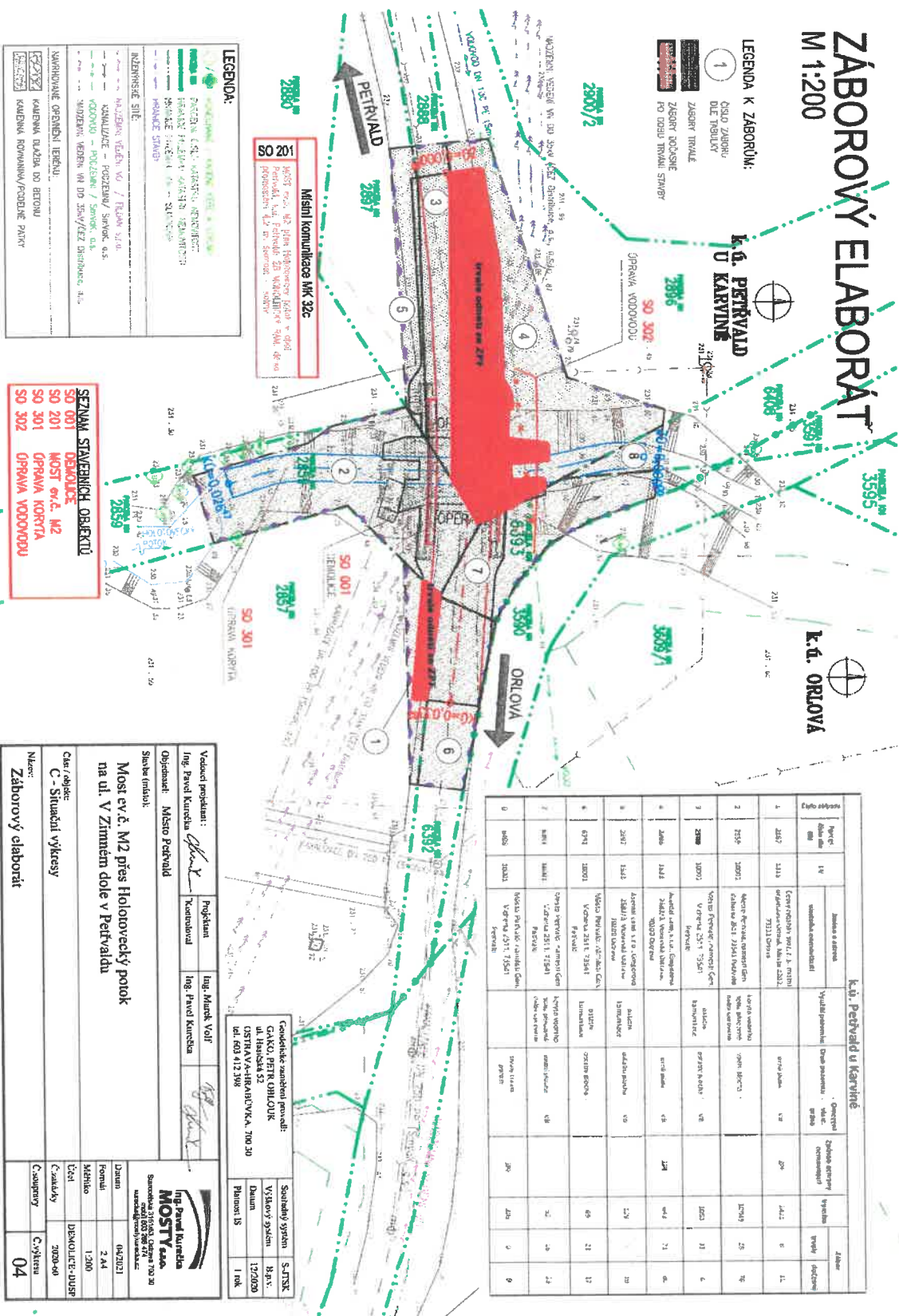
K.Ú. ORLOVÁ


1
CISLO ZABORKU
DLE TABULKY

ZABORY TRIVALE
ZABORY DOČASNE
PO DOBU TRVANI STAVBY

**K.Ģ. PETRVAID
U KARVINS**

K.Ú. ORLOVÁ

[illegible]

 Ing. Pavel Kurešča MOSTY s.r.o. Šumavská 219/IIc, Ústí nad J. 702 00 IČ: 00852010, DIČ: CZ00852010		Všechny projekty : Ing. Pavel Kurešča <i>P. Kurešča</i> Vedoucí : Ing. Marek Volf Ing. Pavel Kurešča <i>P. Kurešča</i>
Dispozice : Místo Petřvald Soubor : m130		Poskytnutí : Vedoucí : Ing. Marek Volf Ing. Pavel Kurešča <i>P. Kurešča</i>
Most ev.č. M2 přes Holotovecký potok na ul. V Zimněm dole v Petřvald		
Cizí / objekt : C - Stlačená vyřezky		
Název : Záběrový elaborát		
Datum : Formát : Měřítko : Číslo : C - vyřezky	04/2021 2 A4 1:200 DEKOLUČE-DUS 2020-60	C - vyřezky 04



Městský úřad Orlová
Osvobození 796, 735 14 Orlová-Lutyně
odbor výstavby a životního prostředí
Staré náměstí 76, 73511 Orlová-Město

VÁŠ DOPIS ZN.:

ZE DNE:

NAŠE ZN.:

SPIS ZN.:

MUOR 122784/2021

MUOR S

19532/2021/OVŽP/JEA

VYŘIZUJE:

Mgr. Andrea Jelínková

TEL.:

596 581 712

FAX:

596 581 735

E-MAIL:

andrea.jelinkova@muor.cz

DATUM:

20.10.2021

Město Petřvald

náměstí Gen. Vicherka 2511

735 41 Petřvald

v zastoupení

MOSTY s.r.o.

Ing. Pavel Kurečka

Vencílkova 478/55

700 30 Ostrava

ZÁVAZNÉ STANOVISKO

k žádosti o vydání společného územního a stavebního povolení

Městský úřad Orlová, Odbor výstavby a životního prostředí, jako vodoprávní úřad věcně příslušný podle ustanovení § 104 odst. 2 písm. c) a ustanovení § 106 odst. 1 zákona č. 254/2001 Sb. o vodách a o změně některých zákonů (dále jen vodní zákon), ve znění pozdějších předpisů, a místně příslušný podle ustanovení § 11 zákona č. 500/2004 Sb., správní řád, ve znění pozdějších předpisů, jakožto dotčený orgán podle § 94j odst. 2 stavebního zákona na základě žádosti ze dne 21.9.2021 pod čj. MUOR 122 784/2021, kterou podal žadatel Město Petřvald, náměstí Gen. Vicherka 2511, 735 41 Petřvald, kterého zastupuje na základě plné moci Ing. Pavel Kurečka, MOSTY, s.r.o., Vencílkova 478/55, 700 30 Ostrava (dále jen žadatel)

vydává

podle ustanovení § 94j odst. 2 stavebního zákona a ustanovením § 149 odst. 1 správního řádu, na žádost žadatele

závazné stanovisko pro společné územní a stavební řízení

pro soubor staveb s názvem:

Most ev.č. M2 přes Holotovecký potok na ul. V Zimném dole v Petřvaldě, SO 301 Úprava koryta, SO 302 Úprava vodovodu

na pozemcích parc. č. 2857, 2859, 2888, 2896, 2897, 6392, 6393, 6408 v kat. území Petřvald u Karviné (SO 301 a SO 302). Orientační určení polohy stavby vodního díla v souřadnicích X,Y v souřadnicovém systému S-JTSK:

Z.Ú.:

X = 1 102 083,429

Y = 461 302,259

K.Ú.:

X = 1 102 109,671

Y = 461 300,720

Stručný popis stavby:

Demolice stávajícího mostu ev.č. M2 přes Holotovecký potok na ul. V Zimném dole v Petřvaldě a následně stavba nového mostu ve stejném místě. Nový most bude mít cca stejné parametry jako stávající. Most bude železobetonový plošně založený uzavřený rám. Délka přemostění bude 4,20m a šířka vozovky 3,50m. Rozšíření mostu vyvolá přeložku vodovodu DN 100 PE v délce

Úřední hodiny

Po, St: 8:00–11:30 a 12:30–17:00

Čt: 8:00–11:30 a 12:30–13:30

Út, Pá: (pouze pro objednané)

Kontakty

IS DS:

r7qbskc

E-podatelna:

posta@muor.cz

Tel. / Fax:

596 581 111 / 596 581 123

Web:

www.mesto-orlova.cz

Bankovní spojení

CSOB a.s Praha, pobočka Orlová
číslo účtu: 104904012/0300

IČO: 00297577

14,00 m. Stávající vodovod je v současnosti v blízkosti mostu a zasahuje do prostoru staveniště nového mostu. Nové potrubí přeložky vodovodu se posune dále od mostu ve směru toku a to ve vzdálenosti 2m od obrysu konstrukce mostu. Vodovodní potrubí pod potokem bude uloženo do ochranné trubky na distančních objímkách s krytím min. 1m pod dnem potoka. Konce ochranné trubky se uzavřou manžetou z EPDM zajištěnou páskami z nerezové oceli. Trouby chráničky budou spojovány svařováním „natupo“. Úprava vodovodu bude provedena před stavbou vlastního mostu. Původní vodovodní potrubí bude po přepojení nového potrubí vyřazeno z provozu a následně odstraněno během zakládání nové mostní konstrukce.

V rámci stavby mostu bude provedena úprava navazujících úseků místní komunikace a úprava koryta pod mostem (břehy koryta v nezbytném rozsahu budou opevněny- kamenná rovinanina, koryto bude pročištěno). Celková délka úpravy koryta bude 26,47m, podélný spád pročištěného koryta bude sjednocen na 0,6 %. Šířka dna se sjednotí na 1,70m. Břehy v profilu mostu se opevní kamennou dlažbou do betonu (tl. 0,35m), zapřenou o kamennou patku z lomového kamene. Svah bude ve sklonu 1:1,5. Podél opěr budou zřízeny lavičky pro přechod drobných živočichů. Část mezi opevněnou a neopevněnou částí koryta bude opatřena kamennou rovinaninou bez vyklínování. Holotovecký potok IDVT 10211533 je ve správě Povodí Odry, s.p.

Odůvodnění

Žadatel Město Petřvald, náměstí Gen. Vicherka 2511, 735 41 Petřvald, kterého zastupuje na základě plné moci Ing. Pavel Kurečka, MOSTY, s.r.o., Venclíkova 478/55, 700 30 Ostrava (dále jen žadatel) požádal Městský úřad Orlová, Odbor výstavby a životního prostředí, podáním ze dne 21.9.2021 o vydání závazného stanoviska podle ustanovení § 94j odst. 2 stavebního zákona a ustanovení § 149 odst. 1 správního řádu, ke stavbě pod názvem „Most ev.č. M2 přes Holotovecký potok na ul. V Zimném dole v Petřvaldě, SO 301 Úprava koryta, SO 302 Úprava vodovodu“. Zamýšlený záměr je situován na pozemcích parc. č. 2857, 2859, 2888, 2896, 2897, 6392, 6393, 6408 v kat. území Petřvald u Karviné.

Žadatel doložil plnou moc k zastupování, projektovou dokumentaci zpracovanou dle přílohy č.8 vyhlášky č.499/2006 Sb., o dokumentaci staveb, ve znění pozdějších předpisů, zpracovanou Ing. Josefem Rečtíkem, autorizovanou osobou pro vodohospodářské stavby, ČKAIT - 1101487, stanovisko správce povodí a správce toku - Povodí Odry s.p., zn. POD/05648/2021/9232/842, ze dne 7.4.2021, stanovisko pro územní a stavební řízení vydané společností Severomoravské vodovody a kanalizace Ostrava a.s., zn. 9773/V028944/2021/GE, ze dne 30.9.2021 a závazné stanovisko Krajské hygienické stanice Moravskoslezského kraje se sídlem v Ostravě, zn. KHSMS 58737/2021/KA/HOK, ze dne 25.8.2021.

Dle ust. § 2 odst. 8 stavebního zákona se jedná o soubor staveb, kdy stavbou hlavní jsou podle ust. § 2 odst. 9 stavebního zákona stavba mostu ev.č. M2 přes Holotovecký potok v Petřvaldě a stavbou vedlejší jsou úprava koryta a úprava vodovodu. Předmětem závazného stanoviska je vedlejší stavba SO 301- Úprava koryta a SO 302- Úprava vodovodu, stavba hlavní tj. most přes Holotovecký potok obsahující stavební objekty: SO 001 Demolice a SO 201-Most ev.č. M2 není součástí tohoto závazného stanoviska.

Vodoprávní úřad posoudil záměr žadatele, týkající se umístění úpravy koryta a úpravy vodovodu, zda je v souladu s hledisky uvedenými v ust. § 90 stavebního zákona:

- *s požadavky stavebního zákona a jeho prováděcích právních předpisů, zejména s obecnými požadavky na využívání území*

stavba úprava koryta a úprava vodovodu je navržena v souladu s požadavky stavebního zákona a jeho prováděcích právních předpisů vztahujících se přímo k charakteru předmětného záměru, zejména s ust. § 90 stavebního zákona a s příslušnými ustanoveními vyhlášky č. 501/2006 Sb., o obecných požadavcích na využívání území, ve znění pozdějších předpisů. Nejedná se o stavbu, která podléhá vyhlášce č.398/2009 Sb., o obecných technických požadavcích zabezpečujících bezbariérové užívání staveb. Stavba je umístěna tak, že žádná její část nepřesahuje na sousední pozemek, ani neznemožňuje zástavbu sousedního pozemku.

- *s požadavky na veřejnou dopravní a technickou infrastrukturu*
stavba je navržena v souladu s požadavky na zajištění veřejné dopravní a technické infrastruktury, respektuje stávající infrastrukturu v okolí.

- *s požadavky zvláštních právních předpisů a se závaznými stanovisky, popř. rozhodnutími dotčených orgánů podle zvláštních právních předpisů nebo stavebního zákona, popř. s výsledkem řešení rozporů*

tento požadavek vodoprávní úřad nehodnotil, jelikož se jedná o vydání závazného stanoviska pro účely vydání společného územního a stavebního řízení.

- *posouzení souladu s vydanou územně plánovací dokumentací a s cíli a úkoly územního plánování u záměru, pro který se nevydává závazné stanovisko podle ust. § 96b stavebního zákona*

tento požadavek vodoprávní úřad nehodnotil, jelikož soubor staveb podléhá vydání závazného stanoviska podle ust. § 96b stavebního zákona.

- *ověření účinků budoucího užívání stavby*

budoucí účinky užívání stavby vodoprávní úřad nehodnotil, jelikož se jedná o vydání závazného stanoviska pro účely vydání společného územního a stavebního řízení.

Vodoprávní úřad v rámci závazného stanoviska přezkoumal předloženou žádost z hledisek stanovených stavebním zákonem a zjistil, že jejím uskutečněním nebo užíváním nejsou ohroženy zájmy chráněné stavebním zákonem, předpisy vydanými k jeho provedení a zvláštními právními předpisy.

Upozornění:

1. Stavba SO 301-Úprava koryta a SO 302-Úprava vodovodu bude umístěna a provedena podle příslušné části projektové dokumentace, předložené k žádosti o vydání závazného stanoviska, kterou autorizoval Ing. Josef Rehtík, ČKAIT 1101487, z 09/2021, zak.č. 2020-60.
2. Před zahájením zemních prací je investor povinen zajistit vytýčení všech podzemních a nadzemních sítí technických zařízení u příslušných vlastníků, aby nedošlo k jejich případnému poškození, dodržet jejich podmínky pro práci v ochranném pásmu a dodržet ČSN 73 6005 prostorové uspořádání sítí technického vybavení.

Poučení:

Závazné stanovisko není dle ustanovení § 149 odst. 1 správního řádu samostatným rozhodnutím ve správním řízení a jeho obsah je závazný pro výrokovou část rozhodnutí příslušného správního orgánu.

Proti tomuto závaznému stanovisku nelze podat odvolání. V souladu s ustanovením § 149 správního řádu lze podat odvolání do podmínek tohoto závazného stanoviska pouze prostřednictvím odvolání do správního rozhodnutí, pro který je toto závazné stanovisko vydáno.

Na základě závazného stanoviska není možno zahájit stavbu úpravu koryta a úpravu vodovodu.

Mgr. Andrea Jelínková
oprávněná úřední osoba
úsek vodního hospodářství

Obdrží:

26/4

1. Město Petřvald, náměstí Gen. Vicherka 2511, 735 41 Petřvald, IDDS: waqbb2k
2. Ing. Pavel Kurečka, MOSTY, s.r.o., Venclikova 478/55, 700 30 Ostrava, IDDS: gcfb2vs

**Město Petřvald**

Městský úřad Petřvald, Odbor výstavby a životního prostředí
náměstí Gen. Vicherka 2511
73541 Petřvald

VÁŠ DOPIS ZN.: 249/KK/2020
ZE DNE: 2020-10-26
NAŠE ČJ.: MěÚP 7300/2020
SPIS ZN.:
VYŘIZUJE: Dana Szotkowská
TEL.: 596542913
E-MAIL: szotkowska@petrvald-mesto.cz
DATUM: 19.11.2020

Město Petřvald
náměstí Gen. Vicherka 2511
735 41 Petřvald

zastoupeno:
Ing. Pavel Kurečka MOSTY s.r.o.
Venclíkova 478/55
70030 Ostrava 30

Vyjádření

K Vaší žádosti o vyjádření k existenci sítí v majetku města Petřvald v zájmovém území pozemků parc. č. 2896, 2888, 2897, 2880, 2859, 2857, 6408, 6393 a 6392 vše v k.ú. Petřvald u Karviné dle přiložené situace, Vám sdělujeme následující:

Za úsek veřejného osvětlení:

V dané lokalitě se nachází veřejné osvětlení na sloupech města, vedení je vzdušné. Viz situace VO.
Vyřizuje: Dana Szotkowská, tel. 596542913

Za úsek dopravy a silničního hospodářství:

V zájmovém území se nachází místní komunikace ul. V Zimném dole ve vlastnictví města Petřvald, kde silničním správním úřadem je MěÚ Petřvald.
Vyřizuje: Gabriela Kochová, tel. 596 542 914

Za úsek kanalizace:

V zájmovém území se nachází stoka splašková kanalizace „G“, části vodního díla „Sanace a rekonstrukce kanalizační soustavy v důsledku doznívání důlních škod po těžbě uhlí v Petřvaldě“ v majetku města Petřvald, viz přiložené situace.
Vyřizuje: Marcela Šopová, tel. 596 542 915

Toto vyjádření nenahrazuje společné vyjádření pro správní řízení z hlediska samostatné působnosti ke stavbě ve smyslu ust. § 7 zákona č. 128/2000 Sb., o obcích (obecní zřízení), v platném znění.

"otisk úředního razítka"

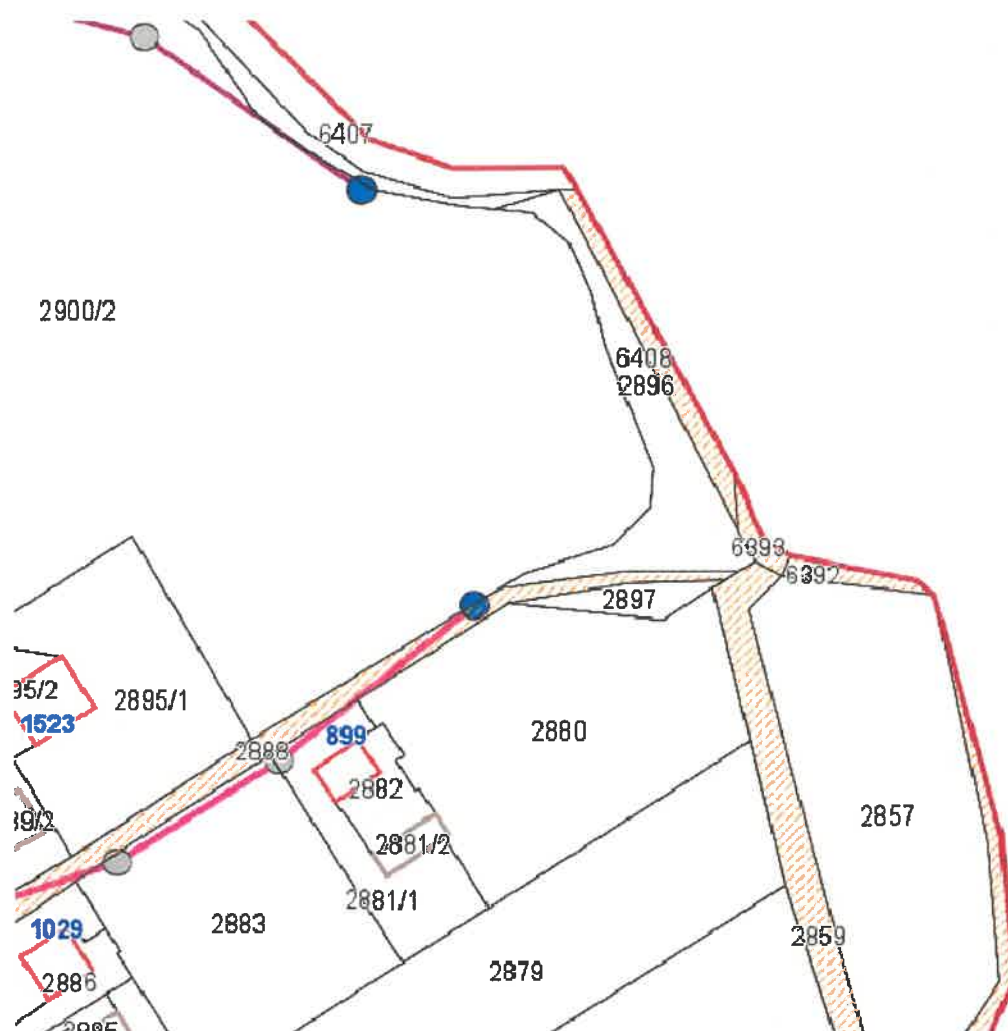
Ing. Petr Bura
vedoucí odboru výstavby a životního prostředí

Příloha:

1. Situace zájmového území
2. Situace VO
3. Výseč splaškové kanalizace

27/2

Příloha č. 2 - Situace VO



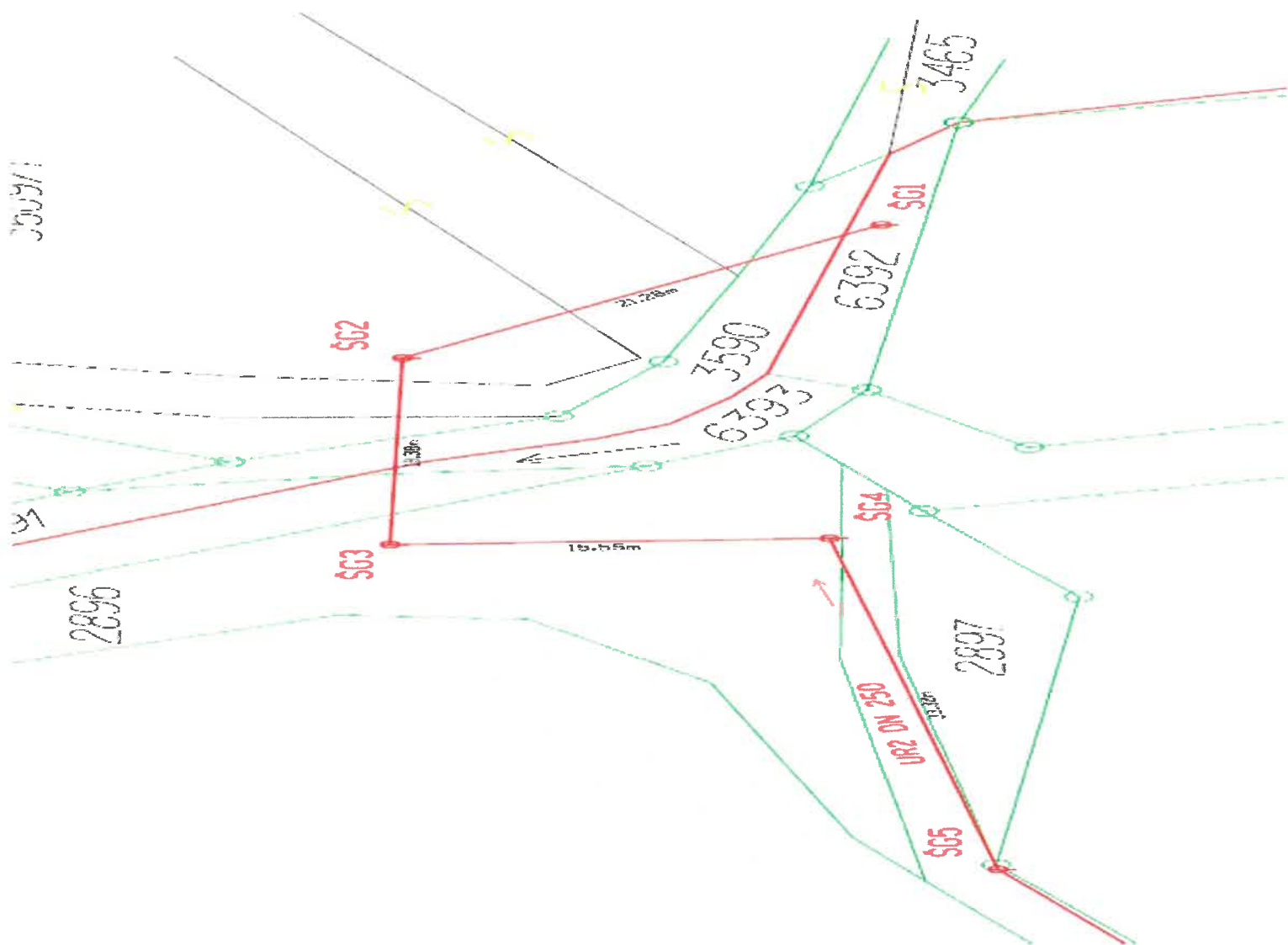
Nosiče podle vlastnictví

- neurčeno
- Město Petřvald
- ČEZ

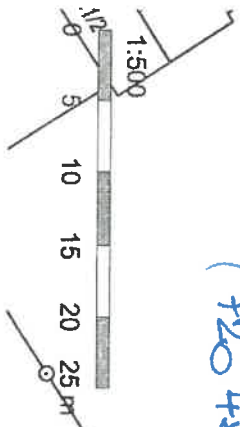
Vedení VO podle typu

- ~ nadzemní vedení
- ~ nadzemní vedení izolované
- ~ podzemní vedení
- ~ neurčeno

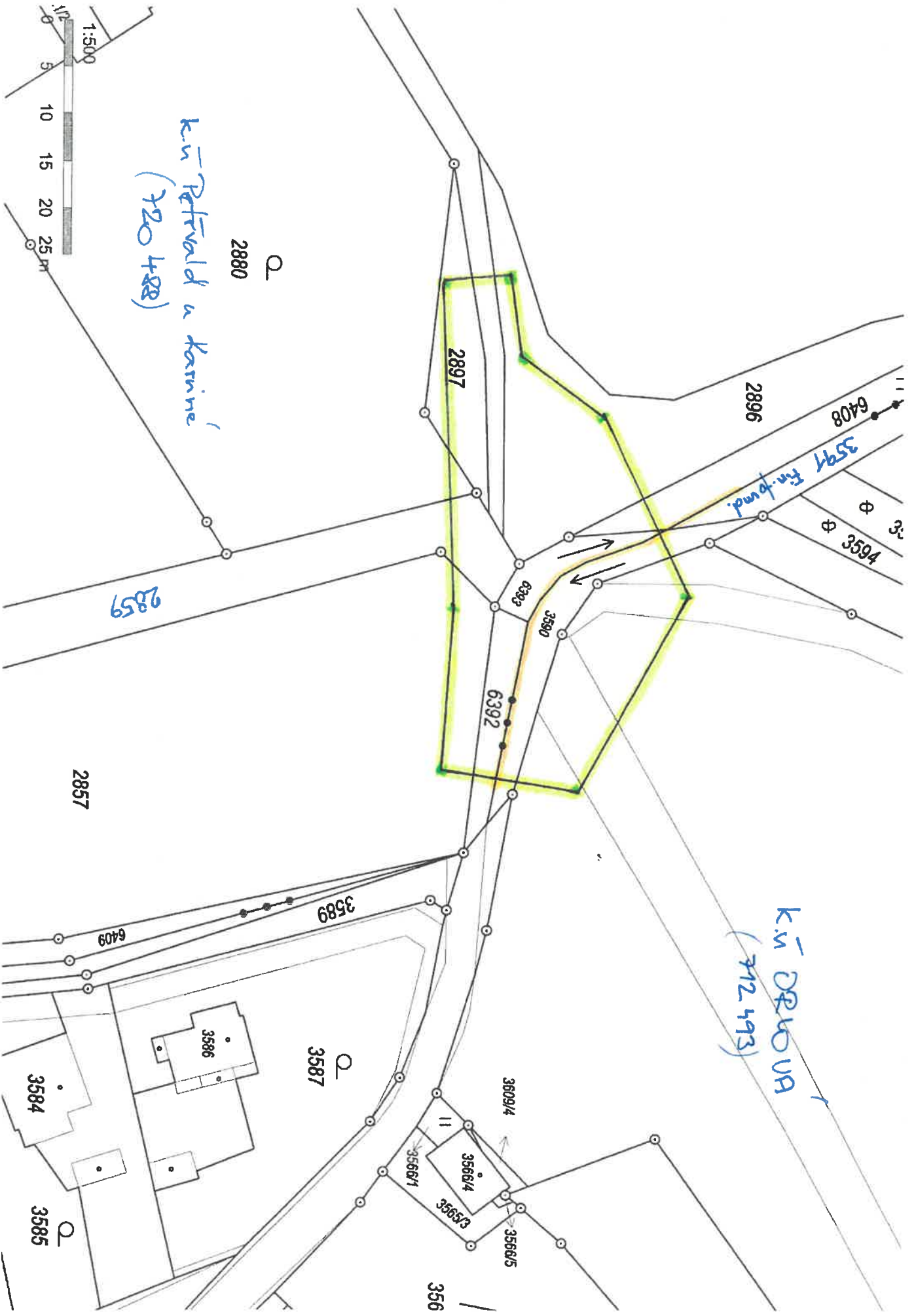
Příloha č. 3 - Výseč splaškové kanalizace



7/72



Q
2880
K. n. Petwald u. Karine
(720 488)



K. n. DRLO UA
(712 493)



Město Petřvald
náměstí Gen. Vicherka 2511
73541 Petřvald

VÁŠ DOPIS ZN.: 221/KK/2021
ZE DNE: 2021-08-16 00:00:00.000000
NAŠE ČJ.: MěÚP 5521/2021
SPIS ZN.:
VYŘIZUJE: Marcela Šopová
TEL.: + 420 596 542 915
E-MAIL: sopova@petrvald-mesto.cz
DATUM: 30.8.2021

Město Petřvald
náměstí Gen. Vicherka 2511
735 41 Petřvald
v zastoupení:
Ing. Pavel Kurečka MOSTY s.r.o.
Venclíkova 478/55
70030 Ostrava 30

Společné vyjádření pro správní řízení z hlediska samostatné působnosti

Stavebník: město Petřvald, IČ 00297593, náměstí Gen. Vicherka 2511, 735 41 Petřvald
V zastoupení: Ing. Pavel Kurečka MOSTY s.r.o., IČ 27764613, Venclíkova 478/55, 70030 Ostrava 30
Projektant: Ing. Pavel Kurečka
Popis stavby: Oprava mostu ev. Č. M2 přes Holotovecký potok na ul. V Zimném dole včetně demolice, úpravy koryta a vodovodu
Pozemek parc. č.: 2857, 2859, 2888, 2896, 2897, 6392, 6393, 6408
Katastrální území: Petřvald u Karviné

Město Petřvald podle ust. § 7 zákona č. 128/2000 Sb., o obcích (obecní zřízení), v platném znění, vydává z hlediska samosprávy tato vyjádření:

a) místní komunikace

S výše uvedeným záměrem město Petřvald jako vlastník místních komunikací souhlasí. Na základě § 28 zák.13/1997 Sb. v platném znění budou přilehlé místní komunikace udržovány ve schůdném a sjízdném stavu.

Vyřizuje: Gabriela Kochová, tel. 596 542 914

b) veřejné osvětlení

Souhlasíme. VO nebude dotčeno.

Vyřizuje: Dana Szotkowská, tel. 596 542 913

c) zeleň

S předkládaným záměrem souhlasíme. Trávníkové plochy dotčené stavebními pracemi budou po jejich ukončení v plné míře revitalizovány v souladu s ČSN 83 9031 Trávníky a jejich zakládání a ČSN 83 9011 Práce s půdou.

Vyřizuje: Ing. Lenka Niklová, tel. 596 542 909

d) kanalizace

Souhlasíme se záměrem.

Vzhledem k tomu, že stavbou dojde k dotčení splaškové kanalizace trasy G v majetku města Petřvald, je nutné zemní práce provádět se zvýšenou opatrností tak, aby nedošlo k poškození našeho zařízení a za podmínek, které určí provozovatel kanalizace SmVaK Ostrava a.s..

Vyřizuje: Marcela Šopová, tel. 596 542 915

e) majetkoprávní

Město Petřvald souhlasí s výše uvedeným stavebním záměrem.

Vyřizuje: Bc. Martina Ustohalová, tel. 596 542 972

www.petrvald-mesto.cz
tel.: 596542911
email: podatelna@petrvald-mesto.cz

IČ: 00297593
DIČ: CZ00297593

Bankovní spojení:
Česká spořitelna, a. s.
č. účtu: 19-1721679329/0800

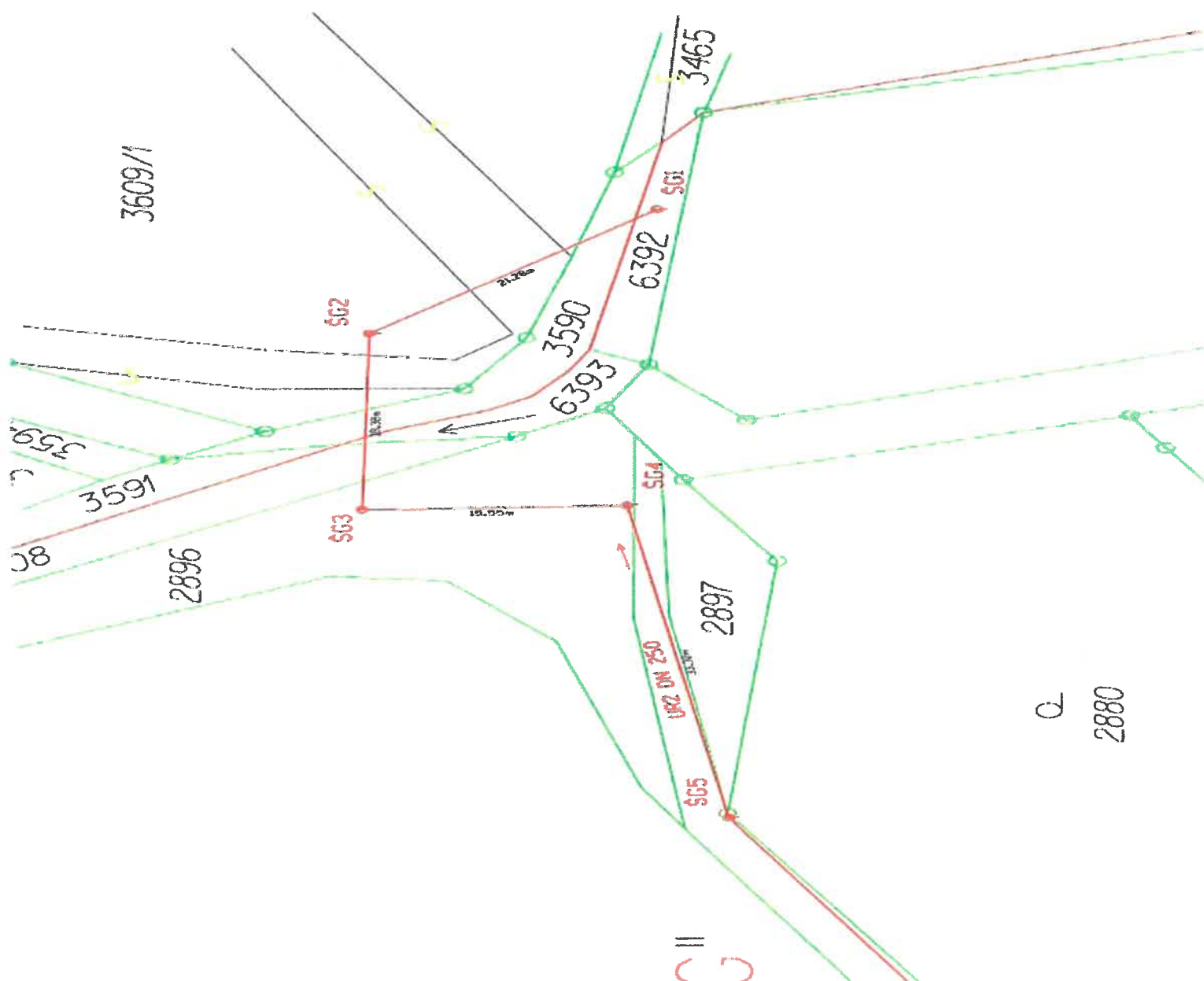
Platnost tohoto společného vyjádření je 1 rok od jeho vydání.

Ing. Petr Dvořáček
místostarosta města Petřvaldu

Příloha:

1. Situační snímek
2. Výseč katastrální mapy se zakreslením trasy splaškové kanalizace

Příloha č. 2 - Výseč katastrální mapy se zakreslením trasy splaškové kanalizace



27/8

2880

SO 201
MST ev.č. M2 přes Holčovecký potok v obci
Petkovice, k.ú. Petkovice; ŽB MONOLITICKÝ PAM, dělná
přemostění 4,2 m, šířkaost – kolný

Uncle: *Uncle's name*

10

LEGENDA:

 PONECHÁME / KAŽENÉ VEŘE A STROMY
 PARCELNÍ ČÍSLO KATASTRU NEMOVITOSTÍ
 HRANICE POZEMKU KATASTRU NEMOVITOSTÍ
 HRANICE POZEMKU KN – SLUČKOVÁ
 HRANICE STAVBY

INŽENÝRSKÉ SÍTĚ:

NAVROVANÉ OPEVNĚNÍ TERÉNU:

KAMENNÁ DLAŽBA DO BETONU
KAMENNÁ ROVNANINA/PODELNÉ PATKY

Journal of Management Inquiry 22(2)

K.Ú. ORLOVÁ

1609

 $\rho_G = 0,03302$

50-301 ÚPRAVA K

Geodetické zaměření provedl:
GAKO, PETR OBLOUK
ul. Hasičská 52
OSTRAVA-HRABŮVKA, 7
tel. 603 412 398

S-JTSK	Souřadný systém
B.p.v.	Výškový systém
12/2020	Datum
1 rok	Platnost IS

Geodetické zaměření provedl:

GAKO, PETR OBLOUK
 ul. Hasičská 52
OSTRAVA-HRABŮVKA, 700 30
 tel. 603 412 398

Vedoucí projektant :	Projektant	Ing. Marek Volf	
Ing. Pavel Kurečka	Kontroloval	Ing. Pavel Kurečka	

Obhájednatel: Město Petřvald

Stavba (místo):

Most ev.č. M2 přes Holotovecký potok
na ul. V Zimném dole v Petřvaldu

Část / objekt:

C - Situační výkresy

Název: _____

Koordinatni situace

Název: Koordinační situace	Č. souřadny	Č. výkresu	03
	Č. základny	2020-60	
Číslo / objekty: C - Situační výkresy	Účel	DEMOLICE+DUS	
	Měřítko	1:200	
	Formát	2 A4	
	Datum	04/2021	



HASIČSKÝ ZÁCHRANNÝ SBOR MORAVSKOSLEZSKÉHO KRAJE

Výškovická 40, 700 30 Ostrava-Zábřeh




Čj.: HSOS- 6689-2/2021

Vyřizuje: Ing. Kristýna Kutilová
Tel.: 950 711 120
E-mail: kristyna.kutilova@hzsmask.cz

Karviná 8. 9. 2021

Počet listů: 2
Přílohy: 0
PID: HZSTX00DEY9Y

Kurečka Pavel
Starobělská 3151/83
700 30 Ostrava - Ostrava-Jih



ZÁVAZNÉ STANOVISKO DOTČENÉHO ORGÁNU NA ÚSEKU POŽÁRNÍ OCHRANY

Název stavby: Most ev. č. M2 přes Holotovecký potok na ul. V Zimném dole V Petřvaldu

Místo stavby: k.ú. Petřvald u Karviné, parc. č. 2857, 2859, 2888, 2896, 2897, 6392, 6393, 6408

Stavebník:

Město Petřvald, IČO 00297593,
náměstí Gen. Vichěrka 2511, Petřvald 735 41

Předložená dokumentace:

dokumentace pro vydání společného povolení
vypracoval: Ing. Pavel Kučerka, ČKAIT 1100971
datum: 04/2021

Hasičský záchranný sbor Moravskoslezského kraje (dále jen „HZS MSK“) jako věcně a místně příslušný dotčený orgán na úseku požární ochrany podle ustanovení § 7 odst. 4 zákona č. 320/2015 Sb., o Hasičském záchranném sboru České republiky a o změně některých zákonů (zákon o hasičském záchranném sboru), ve znění pozdějších předpisů a podle ustanovení § 26 odst. 2 písm. b) a ustanovení § 31 odst. 1 písm. b) zákona č. 133/1985 Sb., o požární ochraně, ve znění pozdějších předpisů (dále jen „zákon o požární ochraně“) posoudil v rozsahu níže uvedených podkladů výše uvedenou dokumentaci předloženou dne 16. 8. 2021. Na základě výše uvedeného vydává dle ustanovení § 31 odst. 3 zákona o požární ochraně a dále dle ustanovení § 149 odst. 1 zákona č. 500/2004 Sb., správní řád, ve znění pozdějších předpisů

SOUHLASNÉ ZÁVAZNÉ STANOVISKO.

Odůvodnění:

HZS MSK vycházel při vydání závazného stanoviska z těchto podkladů:

- B – Souhrnná technická zpráva:
název: Most ev. č. M2 přes Holotovecký potok na ul. V Zimném dole V Petřvaldu
vypracoval: Ing. Pavel Kučerka, ČKAIT 1100971,
datum: 04/2021

Popis stavby:

Stavba nového mostu místo starého nevyhovujícího mostu.

Posouzením předložené dokumentace v rozsahu výše uvedených podkladů podle ustanovení § 46 odst. 1 vyhlášky č. 246/2001 Sb., o stanovení podmínek požární bezpečnosti a výkonu státního požárního dozoru (vyhláška o požární prevenci), ve znění pozdějších předpisů dospěl HZS MSK k závěru, že požární bezpečnostní řešení splňuje obsahové náležitosti dle ustanovení § 41 vyhlášky o požární prevenci. Z obsahu posouzeného požární bezpečnostního řešení vyplývá, že jsou splněny technické podmínky požární ochrany

28/2

kladené na danou stavbu vyhláškou č. 23/2008 Sb., o technických podmínkách požární ochrany staveb,
ve znění vyhlášky č. 268/2011 Sb.

nrap. Ing. Kristýna Kutilová
pracoviště prevence, ochrany obyvatelstva a
krizového řízení

From: Kutilová Kristýna Ing. [mailto:kristyna.kutilova@hzsmask.cz]
Sent: Wednesday, September 8, 2021 1:10 PM
To: 'Kateřina Kurečková'
Subject: RE: Stanovisko k mostu v Zimném dole v Petřvaldu

Dobrý den,

K demolici se nevyjadřujeme, proto ve stanovisku není uvedena.

S pozdravem a přáním pěkného dne

nprap. Ing. Kristýna Kutilová

Hasičský záchranný sbor Moravskoslezského kraje
územní odbor Karviná
oddělení prevence, ochrany obyvatelstva a krizového řízení
Ostravská 883/8, 733 01 Karviná - Fryštát

tel.: +420 950 711 120
e-mail: kristyna.kutilova@hzsmask.cz

From: Kateřina Kurečková <kureckova@mostykurecka.cz>
Sent: Wednesday, September 8, 2021 1:08 PM
To: kristyna.kutilova@hzsmask.cz
Subject: Stanovisko k mostu v Zimném dole v Petřvaldu

Dobrý den,
před chvílí jsme dostali do datové schránky Vaše stanovisko k mostu v Petřvaldě (viz příloha). Ve stanovisku uvádíte, že je pro společné povolení a že byla předložena dokumentace DUSP. Ve smyslu podané žádosti (viz příloha) bych Vás chtěla požádat **o rozšíření Vašeho stanoviska také pro řízení o odstranění stavby**. Doložená dokumentace byla ve stupni DEMOLICE + DUSP. Stavba bude mít totiž dvě samostatná řízení – odstranění stávajícího mostu + stavbu nového. Předem velmi děkuji za vyřízení.

S pozdravem

Ing. Kateřina Kurečková

Ing. Pavel Kurečka MOSTY s.r.o.
Starobělská 83
700 30 Ostrava-Zábřeh
mobil: 732 809 078
e-mail: kureckova@mostykurecka.cz
www.mostykurecka.cz

Krajská hygienická stanice Moravskoslezského kraje se sídlem v Ostravě

NA BĚLIDLE 7, 702 00 OSTRAVA

VÁŠ DOPIS ZN.:
ZE DNE:SPIS. ZNAČKA: S-KHSMS 56149/2021/KA/HOK
ČÍSLO JEDNACÍ: KHSMS 58737/2021/KA/HOK
VYŘIZUJE: Bc. Patrik Günther
TEL.: 596 397 267
E-MAIL: patrik.gunther@khsova.cz

DATUM: 25.8.2021

Ing. Pavel Kurečka MOSTY s.r.o.
Ing. Pavel Kurečka
jednatel společnosti
Venclíkova 478/55
700 30 Ostrava - Zábřeh

ZÁVAZNÉ STANOVISKO

Krajská hygienická stanice Moravskoslezského kraje se sídlem v Ostravě, jako místně a věcně příslušný správní úřad podle § 82 odst. 1 a odst. 2 písm. i) zákona č. 258/2000 Sb., o ochraně veřejného zdraví a o změně některých souvisejících zákonů, ve znění pozdějších předpisů (dále jen „zákon č. 258/2000 Sb.“), jako dotčený správní úřad ve smyslu § 77 odst. 1 zákona č. 258/2000 Sb. a § 4 odst. 2 zákona č. 183/2006 Sb., o územním plánování a stavebním řádu (stavební zákon), posoudila žádost Města Petřvald, nám. Gen. Vicherka 2511, 735 41 Petřvald, IČ 00297593, zastoupení společnost Ing. Pavel Kurečka MOSTY s.r.o., se sídlem Venclíkova 478/55, 700 30 Ostrava - Zábřeh, zastoupenou zmocněncem Ing. Pavlem Kurečkou, jednatelem společnosti, na základě plné moci ze dne 27.10.2020, podanou dne 16.8.2021, o vydání závazného stanoviska k projektové dokumentaci k odstranění stavby a pro společné územní a stavební řízení stavby „Most ev. č. M2 přes Holotovecký potok na ul. V zimním dole v Petřvaldu“, na parc.č. 2857, 2859, 2888, 2896, 2897, 6392, 6393 a 6408, k.ú. Petřvald u Karviné.

Po zhodnocení souladu předloženého návrhu s požadavky předpisů v oblasti ochrany veřejného zdraví, Krajská hygienická stanice Moravskoslezského kraje se sídlem v Ostravě vydává v řízení podle § 149 odst.1 zákona č. 500/2004 Sb. správní řád, ve znění pozdějších předpisů, podle ustanovení § 82 odst. 2 písm. i) zákona č. 258/2000 Sb. toto závazné stanovisko:

S projektovou dokumentací k odstranění stavby a pro společné územní a stavební řízení stavby „Most ev. č. M2 přes Holotovecký potok na ul. V zimním dole v Petřvaldu“, na parc.č. 2857, 2859, 2888, 2896, 2897, 6392, 6393 a 6408, k.ú. Petřvald u Karviné, investor stavby Město Petřvald, nám. Gen. Vicherka 2511, 735 41 Petřvald, IČ 00297593,

s o u h l a s í .

V souladu s § 77 odst. 1 zákona č. 258/2000 Sb. a §4 odst. 6 zákona č. 183/2006 Sb., se souhlas váže na splnění následujících podmínek:

K vydání stanoviska k trvalému užívání vodovodu je nutno předložit:

1. doklady o vhodnosti použitých materiálů pro styk s pitnou vodou (dle vyhl. MZ ČR č. 409/2005 Sb., o hygienických požadavcích na výrobky přicházející do přímého styku s vodou a na úpravu vody – dále jen „vyhl. č. 409/2005 Sb.“)
2. vyhovující výsledky rozboru vzorku pitné vody v kráceném rozsahu (dle přílohy č.5 vyhl. MZ ČR č. 252/2004 Sb., kterou se stanoví hygienické požadavky na pitnou a teplou vodu a četnost a rozsah kontroly pitné vody, ve znění pozdějších předpisů – dále jen „vyhl. č. 252/2004 Sb.“) na koncové části vodovodního řadu.

29/2

Odůvodnění:

Na základě žádosti Města Petřvald, nám. Gen. Vicherka 2511, 735 41 Petřvald, IČ 00297593, v zastoupení společnost Ing. Pavel Kurečka MOSTY s.r.o., se sídlem Venclíkova 478/55, 700 30 Ostrava - Zábřeh, zmocněnec Ing. Pavel Kurečka, jednatel společnosti, podanou dne 16.8.2021, o vydání závazného stanoviska k odstranění stavby a pro společné územní a stavební řízení stavby „Most ev. č. M2 přes Holotovecký potok na ul. V zimním dole v Petřvaldu“, na parc.č. 2857, 2859, 2888, 2896, 2897, 6392, 6393 a 6408, k.ú. Petřvald u Karviné, posoudila Krajská hygienická stanice Moravskoslezského kraje se sídlem v Ostravě jako dotčený správní úřad soulad předložené projektové dokumentace s požadavky předpisů v oblasti ochrany veřejného zdraví.

Projektová dokumentace řeší degradující stav mostu event. č. M2 přes Holotovecký potok na místní komunikaci v Petřvaldu. Most je opotřebený a má nízkou zatížitelnost, je betonový jednopolový, o kolmé světlosti 3,57 m. Stávající most bude zdemolován a na stejném místě bude vybudován most nový. Délka přemostění nového mostu bude 4,20 m, šířka vozovky 3,50 m. Rozšíření mostu vyvolá přeložku stávajícího vodovodu DN 100 PE v délce 14 m, úpravu navazujících úseků místní komunikace v délce 33,62 m a úpravu koryta pod mostem v délce 26,47 m. Materiál vodovodu je navržen z potrubí PE 100 R, d110x10,0 mm, SDR11 a ochranná trubka pod potokem z PE 100, d225x13,4 mm, SDR17.

Výše uvedené podmínky směřují k ověření požadavků na kvalitu použitých materiálů pro přímý styk s pitnou vodou uvedených ve vyhl. č. 409/2005 Sb. a dále k ověření, že použité materiály nezhorší jakost dodávané pitné vody ve stanovených ukazatelích nad limity uvedené v příloze č.1 vyhl. č. 252/2004 Sb.

Laboratorní rozbor budou v souladu s § 4 odst.1 zákona č.258/2000 Sb. zajištěny u držitele osvědčení o akreditaci, držitele osvědčení o správné činnosti laboratoře nebo u držitele autorizace ve smyslu § 83c zákona č.258/2000 Sb. Odběr bude proveden dle ČSN ISO 5667-5 kvalifikovanou osobou.

Předložený návrh stavby vodovodního řadu odpovídá, při respektování shora uvedených podmínek, požadavkům zákona č. 258/2000 Sb. ve znění pozdějších předpisů, a souvisejících předpisů.

v.z. RNDr. Iveta Nováková, v.r.

MUDr. Pavla Urbánková
vedoucí oddělení hygieny obecné a komunální
Krajské hygienické stanice Moravskoslezského kraje
se sídlem v Ostravě

Rozdělovník:

1x adresát, vypraveno DS, počet listů 1
1x KHS, odd. HOK, počet listů 1

POLICIE ČESKÉ REPUBLIKY
Krajské ředitelství policie Moravskoslezského kraje
územní odbor Karviná
dopravní inspektorát Karviná
Mírová 1429, 735 06 Karviná - Nové Město

Č. j. KRPT-174660-1/ČJ-2021-070306

Karviná - Nové Město 15. září 2021

Počet stran: 1

Přílohy: 2/2

Ing. Pavel Kurečka MOSTY s.r.o.
Starobělská 3151/83
700 30 Ostrava-Zábřeh

Stanovisko k projektové dokumentaci pro územní a stavební řízení vč. dopravního značení

Policie České republiky, Krajské ředitelství policie Moravskoslezského kraje, územní odbor Karviná, dopravní inspektorát, jako dotčený orgán příslušný k uplatnění stanoviska k zajištění bezpečnosti a plynulosti provozu na pozemní komunikaci, po předložení žádosti ve věci:

"Most ev.č. M2 přes Holotovecký potok na ul. V Zimném dole v Petřvald"

n e m á n á m i t e k

- k vydání územního/stavebního povolení dle ustanovení § 16 zák. č. 13/1997 Sb., o pozemních komunikacích, v platném znění
- k trvalému dopravnímu značení dle ustanovení § 77 zák. č. 361/2000 Sb., o provozu na pozemních komunikacích, v platném znění.

Zpracoval:
por. Ing. Aleš Cyrus

npor. Mgr. Daniel Sekanina
vedoucí DI
z r. por. Ing. Aleš Cyrus
schváleno elektronicky

$30/2$ 

**B₁ SKLADBA NOVÉHO ODRAZNÉHO PRUHU
NA NIK A KŘIDELNÝCH MOSTI**

C₂ SKLADBA STOLKY RUBU
V MÍSTĚ DOŠKOVÁNÍ RUBU

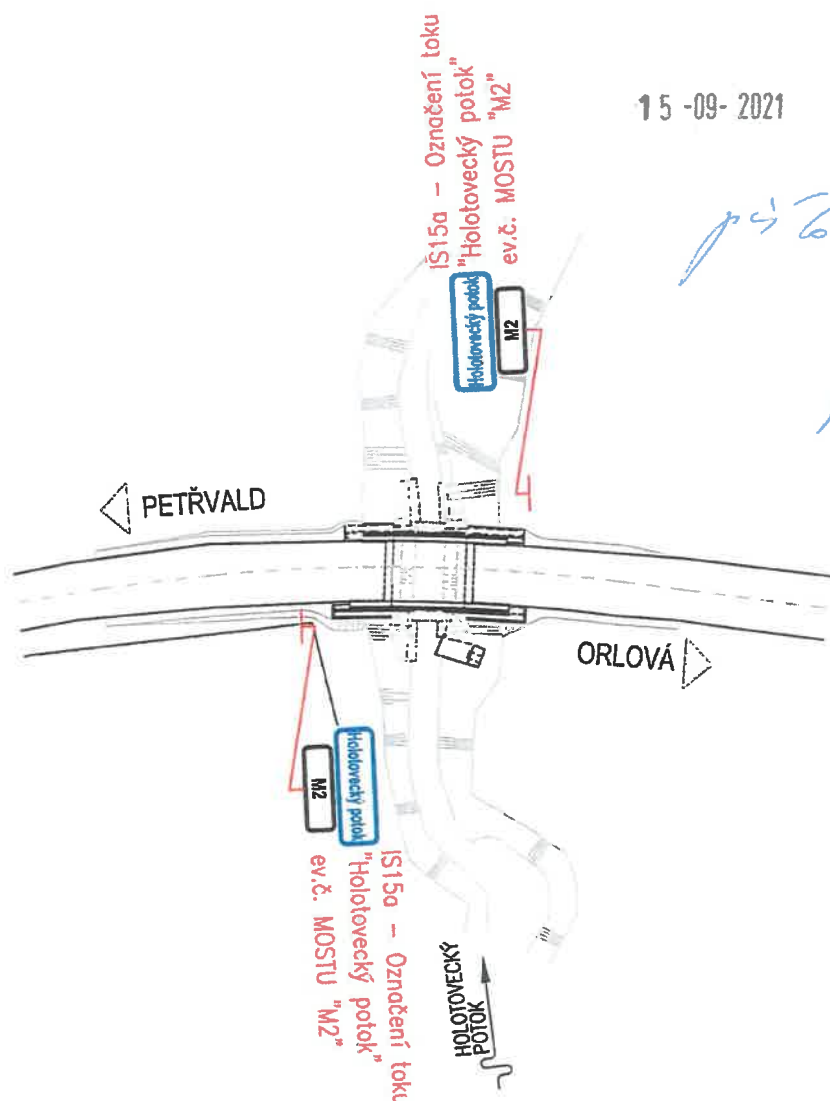
Pit/ba d. 1

por. Ing. ALEŠ CYRUS
komisař

SO 201

30/3

DEFINITIVNÍ DOPRAVNÍ ZNAČENÍ




15-09-2021

POLICIE ČESKÉ REPUBLIKY
KRAJSKÉ ŘEDITELSTVÍ POLICIE
MORAVSKOSLEZSKÉHO KRAJE
ÚZEMNÍ ODBOR KARVINA
DOPRAVNÍ INSPEKTORÁT
735 06 KARVINA - NOVÉ MĚSTO

Ing. ALŠ CYRUS
komisař



SO 201

Vedoucí projektant : Ing. Pavel Kurečka		Projektant Ing. Marek Volf	 Ing. Pavel Kurečka MOSTY s.r.o. Starobělská 3151/83, Ostrava 700 30 mobil 603 266 474 kurecka@mostykurecka.cz
Kontroloval		Ing. Pavel Kurečka	
Objednatel: Město Petřvald			
Stavba (místo): Most ev.č. M2 přes Holotovecký potok na ul. V Zimném dole v Petřvaldu			Datum 04/2021
Část / objekt: D.1.2 - Stavební část: SO 201 - Most ev.č. M2			Formát 1 A4
			Měřítko 1:400
			Účel DEMOLICE+DUSP
			Č.zakázky 2020-60
Název: Definitivní dopravní značení			Č.soupravy
			Č.výkresu 09



POD000263454

37/1

Váš dopis zn.:
Ze dne:**Kurečka Pavel, Ing.**Naše zn.: POD/05648/2021/9232/842
Vyřizuje: Irena Kozlíková, Ing.
Tel.: 596 657 271
E-mail: Irena.Kozlikova@pod.cz
Datum: 07.04.2021U Studia 33
700 30 Ostrava - Zábřeh**Věc: Most ev.č. M2 přes Holotovecký potok na ul. V Zimném dole v Petřvaldu**
- stanovisko správce povodí a správce toku

Požádali jste nás o stanovisko k dokumentaci pro odstranění stavby a ke společné povolení uvedené stavby na k.ú. Petřvald u Karviné.

Most převádí komunikaci III. třídy přes Holotovecký potok. Stávající most je betonový jednoplošný o délce přemostění 3,57m s kapacitou cca na dvouletý průtok s výškovou rezervou 0,12m. Most je ve špatném technickém stavu, bude zdemolován a vybudován nově.

Nový most bude jednoplošný, žb.rámové konstrukce o světlosti 4,20m. Založení bude plošné na základové desce. Římsy budu žb. o šířce 0,6m a osazeny zábradlím. Průtočná plocha se zvětší oproti stávající o 30,4%. V současnosti je komunikace před i za mostem obnovená, světlost mostu je limitovaná rovněž poměrně novými inž. sítěmi (kanalizace , vodovod) za opěrami mostu. Délka přemostění bude 4,20m. Kapacita profilu je na pětiletý průtok (Q5) s výškovou rezervou 0,18m, desetiletý průtok (Q10) bude převeden s rezervou 0,02m. K přelévání mostovky dochází při průtoku stoleté vody (Q100). Vlastní neupravené koryto převede max. průtok cca Q5.

Hydrotechnický výpočet nerovnoměrným prouděním provedl Ing. P. Mravec., 2021.

Provizorně bude potok zatrubněn, obtokové potrubí DN1000 příp. DN,1200 pro převedení Q1-Q2. Celková délka úpravy koryta bude 26,47m., koryto bude pročištěno, spád sjednocen na 0,6%. Šířka dna se sjednotí na 1,70m. Břehy v profilu mostu se opevní kamennou dlažbou do betonu (tl. 0,35m), opřenou o kamennou patku z lomového kamene. Svah bude ve sklonu 1:1,5. Podél opěr se zřídí lavičky pro přechod drobných živočichů. Část mezi opevněním a volnou tratí bude opatřena kamennou rovinou bez vyklínování.

Jako správce povodí (§ 54 zákona č. 254/2001 Sb. o vodách v platném znění) k Vaší žádosti vydáváme k předložené projektové dokumentaci následující stanovisko:

Holotovecký potok IDVT 10211533 je ve správě Povodí Odry, státní podnik a je přítokem Petřvaldské stružky (IDVT10102261) v km 1,60 . Most je situován na potoce v km 0,080. Záplovové území ani hladinové stavy velkých vod nám známy nejsou, bylo však zpracováno v rámci PD hydrotechnické posouzení.

1. Případné změny, kterými budou dotčeny zájmy správce toku, při úpravě odsouhlasené projektové dokumentace nebo při úmyslu provést změnu stavby nebo její části v době realizace, požadujeme projednat v předstihu s odpovědným zástupcem VHP Ostrava.
2. Zahájení stavby požadujeme oznámit písemně v předstihu nejméně jednoho týdne VHP Ostrava (tel., fax 596 237 121), email: ostrava.vhp@pod.cz.
3. Vyhraujeme si právo připomínek k prováděným pracím na stavbě, pokud dojde k dotčení našich zájmů.
4. Veškeré případné škody na korytě vodního toku odstraní investor nebo zhotovitel na svůj náklad v termínu do dne předání a převzetí ukončených stavebních prací.
5. Výkopový ani jiný materiál nesmí být ukládán do průtočného profilu vodního toku.
6. Stavbou nesmí dojít ke znečištění vodního toku stavebním materiálem, sutí a ropnými úkapy.
7. Po ukončení prací bude staveniště vyklizeno, dotčené pozemky uvedeny do nezávadného stavu.
8. Po ukončení prací budeme přizváni ke kontrole. Na základě této kontroly a předání zaměření skutečného provedení stavby bude vydáno stanovisko k provedené stavbě.
9. Vybudovaný most včetně souvisejících částí zůstává ve vlastnictví investora stavby a je jeho povinností udržívat je v bezpečném a provozuschopném stavu.
10. Majetkové záležitosti projednávejte s majetkovým odborem Povodí Odry, s.p. (Ing. Poledníková, tel: 596 657 325). Toto stanovisko neslouží k majetkoprávnímu vypořádání trvalého a dočasného záboru pozemků v rámci stavby. Za tímto účelem je potřeba před realizací stavby uzavřít s naším majetkovým odborem příslušný smluvní vztah.
11. V rámci realizace stavby požadujeme vypracovat havarijní a povodňový plán ve smyslu zákona 254/2001 Sb. § 39 (ohrožení závadnými látkami) a § 71 (ohrožení povodněmi) a předložit jej našemu VH dispečinku ke schválení (Ing. Zdráhal, tel: 596 657 238).
12. Za případné škody způsobené v průběhu stavby a po dobu jejího užívání průchodem velkých vod a ledů neponese Povodí Odry, s.p. zodpovědnost.

Z hlediska správce povodí a správce vodního toku je realizace záměru možná za předpokladu splnění výše uvedených podmínek.

Stavba je navržena v povodí vodního útvaru HOD_0690 Stružka od pramene po ústí do toku Odry. Ekologický stav tohoto útvaru byl vyhodnocen jako zničený. U vodního útvaru se předpokládá nedosažení dobrého chemického stavu. Celkový stav tohoto útvaru byl vyhodnocen jako nevyhovující.

Správce povodí posoudil vliv záměru " Most ev.č. M2 přes Holotovecký potok na ul. V Zimném dole v Petřvaldu " na stav a potenciál útvarů povrchových vod a na stav útvarů podzemních vod podle "Metodického pokynu k posouzení možnosti vlivu záměru na stav dotčených vodních útvarů, MZe a MŽP, 02/2018".

Z hlediska zájmů daných platným Národním plánem povodí Odry a Plánem dílčího povodí Horní Odry (ustanovení § 24 až § 26 vodního zákona) je uvedený záměr možný, protože lze předpokládat, že záměrem nedojde ke zhoršení chemického stavu a ekologického stavu dotčených útvarů povrchových vod a chemického stavu a kvantitativního stavu útvarů podzemních vod, a že nebude znemožněno dosažení jejich dobrého stavu.

Toto hodnocení vychází z posouzení souladu daného záměru s výše uvedenými platnými dokumenty.

Záměr je v souladu s Plánem pro zvládání povodňových rizik v povodí Odry.

Platnost tohoto stanoviska je dva roky od data vydání.

Pauls L.

Ing. Lukáš Pavlas
vedoucí odboru
vodohospodářských koncepcí a informací

Povodí Odry
státní podnik 230
701 26 Ostrava, Varenská 49
IČ: 70890021 DIČ: CZ70890021

CO : závod F-M, VHP Ostrava
Majetkový odbor , zde
VH dispečink , zde



POD000270547

37/4

Váš dopis zn.:
Ze dne:**Kurečka Pavel**Naše zn.: POD/11457/2021/9232/842
Vyřizuje: Irena Kozlíková, Ing.
Tel.: 596 657 271
E-mail: Irena.Kozlikova@pod.cz
Datum: 21.06.2021Starobělská 83
700 30 Ostrava - Zábřeh**Věc: Most ev.č. M2 přes Holotovecký potok na ul. V Zimném dole v Petřvaldu**
- vyjádření správce povodí

Požádali jste nás o stanovisko k upravené dokumentaci uvedené stavby / demolice +DSP/ .
Oproti původní dokumentaci dochází k následujícím úpravám :

- 1- Přeložka vodovodu – v délce 14m bude přeloženo potrubí – dále od mostu.
- 2- Zúžení mostu - most bude z finančních důvodů zúžen z původních 5,00m na 4,60m .
Mostní otvor zůstává beze změny .

K akci jsme se vyjádřili POD/05648/2021/9232/842 dne 7.4.2021. Na toto stanovisko navazujeme, potvrzujeme i nadále jeho platnost a sdělujeme, že k navrženým změnám nemáme z hlediska správce povodí a správce toku námitek.

Povodí Odry
státní podnik 230
701 26 Ostrava, Varenská 49
IČ: 70890021 DIČ: CZ70890021Ing. Lukáš Pavlas
vedoucí odboru
vodohospodářských koncepcí a informacíCo : VHP Ostrava
Majetkový odbor , zde
VH dispečink



ČESKÝ RYBÁŘSKÝ SVAZ, z.s.

územní svaz pro Severní Moravu a Slezsko

Jahnova 14, 709 00 Ostrava 9

Tel.: 596 620 583, fax.: 596 620 078, email: daniel.gebauer@rybsvaz-ms.cz

IČO: 434167, číslo účtu: KB 27-7448760237/0100, ID DS wfqyvcs

32/1

Ing. Pavel Kurečka MOSTY, s.r.o.

Ing. Kateřina Kurečková

Starobělská 83

700 30 Ostrava - Zábřeh

naše zn.:

PD-92/21

vaše zn.:

218/KK/2021

vyřizuje:

Ing. Gebauer/ 606 125 410

datum:

23. září 2021

Věc: Vyjádření ČRS ÚS Ostrava k odstranění stavby a projektové dokumentaci pro společné územní a stavební řízení na akci: „Most ev.č. M2 přes Holotovecký potok na ul. V Zimném dole v Petřvaldu“.

Dne 16. srpna 2021 jsme obdrželi Vaši žádost o vyjádření k odstranění stavby a projektové dokumentaci pro společné územní a stavební řízení na akci: „**Most ev.č. M2 přes Holotovecký potok na ul. V Zimném dole v Petřvaldu**“.

Stavba je vyvolána špatným stavem mostu ev.č. M2 přes Holotovecký potok na místní komunikaci v Petřvaldu. Most je betonový jednoplošný, o kolmé světlosti 3,57 m. Most bude zdemolován a na stejném místě bude postaven nový most. Most bude železobetonový plošně založený uzavřený rám. Délka přemostění bude 4,20 m, šířka vozovky 3,50 m. Rozšíření mostu vyvolá přeložku vodovodu DN 100 PE v dl. 14 m. V rámci stavby mostu bude provedena úprava navazujících úseků místní komunikace v délce 33,62 m a úprava koryta v délce 26,47 m. Dno pod mostem bude opevněné kamennou dlažbou do betonu a bude miskovitě. Mimo most bude dno ponecháno rostlé.

Realizace stavby se přímo dotýká zájmů ČRS, neboť vodní tok Holotovecký potok je součástí mimopstruhového rybářského revíru pod číslem 471 101, na kterém hospodář MO ČRS Orlová a držitelem dekretu je Český rybářský svaz, územní svaz pro Severní Moravu a Slezsko se sídlem v Ostravě – Mariánských Horách (dále jen „ČRS ÚS Ostrava, z.s.“). K toku se tedy váže výkon rybářského práva ve smyslu ustanovení zákona č. 99/2004 Sb. Charakter stavby pak nesmí

32/2 výkon rybářského práva ohrozit či omezit. K předložené žádosti Vám sdělujeme, že souhlasíme, ale máme tyto připomínky:

- Před zahájením stavby bude cca 14 dní předem písemně informována MO ČRS Orlová (viz adresa v rozdělovníku) včetně zaslání kontaktu na osobu, která bude zajišťovat stavební dozor nad stavbou pro případ, že bude nutno něco operativně řešit.
- V případě, že dojde k ohrožení rybí obsádky v úseku zavodněného toku, kde bude realizována stavba, vždy po konzultaci se zástupci MO ČRS Orlová, požadujeme provést záchranný odlov a transfer ryb z ohrožené oblasti vodního toku. Finanční náklady spojené s odlovem a transferem ryb budou účtovány žadateli uvedené stavby jako vyvolaný náklad, který vyčíslí MO ČRS Orlová.
- Nelze však vyloučit, že zemní práce mohou být během jejich realizace zdrojem plavenin, který způsobí zákal ve vodním toku pod profilem stavebních prací a tím negativně ohrozit ichtyofaunu a vodní živočichy obývající ekosystém vodního toku. Tento negativní vliv lze však částečně eliminovat zájmkováním a výstavbou obtoků před realizací stavby, čímž výrazně ovlivní kvalitu vody, která nebude stavební činností zasažena a vodní živočichové včetně ryb, nebudou zbytečně ohroženy zákalem.
- Při stavbě je nutno důsledně dodržovat technologickou kázeň pracovníků a vyloučit možnost havarijního znečištění toku (únik ropných, nátěrových, toxických, cementových a jiných znečišťujících látek).




Ing. Pavel Kocián
předseda


Ing. Rostislav Trybuček
jednatel

Na vědomí: - MO ČRS Orlová, Tomáš Slíva, Záchranářů 782, 735 14 Orlová – Poruba
předseda: Bc.A. René Šmotek, 775 630 563, jednatel: Pavel Beliančín, mobil: 604 523 658

24. 08. 2021

33/1

NIPI

BEZBARIÉROVÉ PROSTŘEDÍ, o.p.s.

Havlíčková 4481/44, 586 01 Jihlava

IČ 27163059, DIČ CZ27163059, www.nipi-bp.cz, nipi@nipi.cz, banka 2400856296/2010

Zřizovatel obecně prospěšné společnosti: Národní institut pro integraci osob s omezenou schopností pohybu a orientace České republiky, o.s.

Ing. Pavel Kurečka MOSTY s.r.o.

U Studia 2654/33

700 30 Ostrava - Zábřeh

Vaše žádost ze dne, značka:
17.08.2021

Naše značka:
133210072
(FM128/M72/21)

Vyřizuje:
Ing. Barbora Marenčáková

dne:
19.08.2021

Věc: Most ev.č. M2 přes Holotovecký potok na ul. V Zimném dole v Petřvaldu

Stanovisko k projektové dokumentaci pro spojené územní a stavební řízení

Na Vaše vyžádání jsme posoudili uvedenou stavbu z hlediska Stavebního zákona č. 183/2006 Sb., ve znění účinném k 1.1.2018 a prováděcích vyhlášek a zejména vyhlášky č. 398/2009 Sb., o obecných technických požadavcích zabezpečujících bezbariérové užívání staveb.

Místo stavby: Petřvald u Karviné

Stavebník: Město Petřvald, náměstí Gen. Vicherka 2511, Petřvald

Projektant: Ing. Pavel Kurečka MOSTY s.r.o., Vencílkova 478/55, Ostrava-Výškovice

Zak. č.: 2020-60

Datum: 04/2021

Předmětem předložené dokumentace je demolice a následná výstavba nového mostu s cca stejnými parametry jako stávající.

Na mostu není vyhrazen pás pro pěší. Příčný sklon je jednostranný 2%, podélný bude 0,5%. Vozovka na mostě bude plynule navazovat na stávající komunikaci. Most má po okrajích navrženou římsu - její převýšení 150 mm nad vozovku lze využít jako přirozenou vodící linii. Most je na římse na okraji opatřen ochranným zábradlím v. 1150 mm.

Z hlediska plnění požadavků vyhlášky č. 398/2009 Sb., lze stavbu posuzovat dle ustanovení § 2 odst. 1 písm. a) - pozemní komunikace a veřejné prostranství.

K předložené dokumentaci nemáme připomínky.

Závěr: Projektová dokumentace má předpoklady vyhovět bezbariérovému přístupu. Proti vydání územního a stavebního povolení nemáme námitek.

S pozdravem

NIPI BEZBARIÉROVÉ PROSTŘEDÍ, o.p.s.
ODBOR SPRÁVY CELOSTÁTNÍ SÍTĚ
KONZULTAČNÍCH STŘEDIŠK
ODBOBNÝ KONZULTANT -133-

Marenčáková

Ing. Barbora Marenčáková, odborný konzultant

Adr. střediska: Kolaříkova 2185, 738 01 Frýdek-Místek
732 23 84 54, barboramarencakova@seznam.cz

Činnost je realizována za podpory



MINISTERSTVO
PRO MÍSTNÍ
ROZVOJ ČR

Ing. Pavel Kurečka MOSTY s.r.o.
Starobělská 83
700 30 Ostrava-Zábřeh

Vaše č. j.	ze dne	naše č. j.	vyřizuje	v Brně dne
	16.8.2021	ARUB/5751/2021 M	Helena Kavanová 553 821 603	18.8.2021

Vyjádření ke stavbě „Most ev.č. M2 přes Holotovecký potok na ul. V Zimném dole v Petřvaldu, Číslo pozemku: 2857, 2859, 2888, 2896, 2897, 6392, 6393, 6408, Katastrální území: Petřvald u Karviné“

Archeologický ústav Akademie věd ČR, Brno, v. v. i., upozorňuje, že výše uvedená stavba se uskuteční na území s archeologickými nálezy, které je chráněno jako veřejný zájem podle zvláštních právních předpisů (zejména dle § 22, odst. 2 zákona č. 20/1987 Sb., o státní památkové péči, v platném znění). Má-li dojít při provádění stavební činnosti na území s archeologickými nálezy k jakýmkoliv zásahům pod povrch terénu (hloubení výkopů apod.), je třeba předpokládat narušení nebo odkrytí archeologických nálezů a situací, čímž vzniká nutnost provedení záchranného archeologického výzkumu. Z výše uvedeného zákonného ustanovení pak stavebníkovi vyplývají následující povinnosti:

Stavebník je dle § 22 zákona č. 20/1987 Sb., o státní památkové péči, v platném znění povinen oznámit termín zahájení zemních prací již od doby přípravy stavby, Archeologickému ústavu Akademie věd ČR, Brno, v. v. i., a umožnit jemu nebo oprávněné organizaci provedení záchranného archeologického výzkumu na dotčeném území. Výzkum je prováděn na základě dohody uzavřené mezi stavebníkem a Archeologickým ústavem AV ČR nebo oprávněnou organizací. Úhrada nákladů záchranného archeologického výzkumu se řídí ustanovením § 22, odst. 2 zákona č. 20/1987 Sb., o státní památkové péči, v platném znění.

S pozdravem

ARCHEOLOGICKÝ ÚSTAV
AV ČR, BRNO, v. v. i.
Podatelna
602 00 Brno, Čechyřská 363/19
Česká republika

PhDr. Lumír Poláček, CSc.
ředitel

Formulář Oznámení stavební činnosti Archeologickému ústavu AV ČR:

<http://api.archeologickamaj.a.cz/oznameni/0/>

<http://arub.cz/informace-pro-stavebniky/index.html>



Městský úřad Orlová
Osvobození 796, 735 14 Orlová-Lutyně
Odbor výstavby a životního prostředí
Staré náměstí 76, 735 11 Orlová-Město

VÁŠ DOPIS ZN.:

ZE DNE:

NAŠE ZN.: MUOR 142093/2021

SPIS ZN.: MUOR S 20175/2021/OVŽP/KRA

VYŘIZUJE: Bc. Ingrid Krause

TEL.: 596 581 739

FAX: 596 581 735

E-MAIL: posta@muor.cz

DATUM: 24.03.2022

Město Petřvald
náměstí Gen. Vicherka 2511
735 41 Petřvald
IČO 00297593

SOUHLAS
s odstraněním stavby

Městský úřad Orlová, odbor výstavby a životního prostředí, vykonávající dle ust. § 66 zákona č.128/2000 Sb., o obcích, ve znění pozdějších předpisů, přenesenou působnost příslušného speciálního stavebního úřadu ve věcech silnic II. a III. třídy a veřejně přístupných účelových komunikací s výjimkou věcí, o kterých rozhoduje Ministerstvo dopravy nebo krajský úřad, a působnost speciálního stavebního úřadu ve věcech místních komunikací dle ust. § 16 odst. 1 a ust. § 40 odst. 4 písm. a) zákona č. 13/1997 Sb., o pozemních komunikacích, ve znění pozdějších předpisů, a dle ust. § 15 odst. 1 písm. c) zákona č. 183/2006 Sb., o územním plánování a stavebním řádu, (stavební zákon) ve znění pozdějších předpisů, (dále jen „speciální stavební úřad“), posoudil ohlášení odstranění níže uvedené stavby, které podalo město Petřvald, náměstí Gen. Vicherka 2511, 735 41 Petřvald, (dále též „vlastník stavby či stavebník“) zastoupené na základě plné moci právnickou osobou Ing. Pavel Kurečka MOSTY s.r.o., IČO 27764613, Venclíkova 478/55, Výškovice, 700 30 Ostrava, a na základě tohoto posouzení **vydává** dle ust. § 128 odst. 2 stavebního zákona a ust. § 180 vyhlášky č. 503/2006 Sb. o podrobnější úpravě územního rozhodování, územního opatření a stavebního řádu, ve znění pozdějších předpisů,

souhlas s odstraněním stavby nazvané

„Most ev. č. M2 přes Holotovecký potok na ul. V Zimném dole v Petřvaldu“
SO 001 – Demolice (dále též „záměr či stavba“).

Místo stavby:

katastrální území Petřvald u Karviné, pozemek parc. č. 2859, 2888, 2896
GPS: 49.8378686N, 18.4120606E

Údaje o druhu stavby:

Stávající most	jednopólový šikmý (L92°)
Délka přemostění	3,57 m
Šířka mostu	4,15 m
Výška	1,90 m
Volná výška pod mostem	1,35 m
Opěry	masivní betonové
Nosná konstrukce	monolitická železobetonová deska se zabetonovanými ocelovými nosníky
Vozovka	živičná
Šířka vozovky	2,90 m
Záchytné zařízení	ocelové dvoumadlové trubkové zábradlí

Úřední hodiny:

Po, St: 8:00–11:30 a 12:30–17:00
Čt: 8:00–11:30 a 12:30–13:30
Út, Pá: (pouze pro objednané)

E-mail: urad@muor.cz
E-podatelna: posta@muor.cz
Internet: www.mesto-orlova.cz

BANKOVNÍ SPOJENÍ:
ČSOB a.s Praha, pobočka Orlová
číslo účtu: 107216397/0300
IČ: 00297577

36/2

Stávající most ztratil svůj význam a je v nevyhovujícím stavebně technickém stavu, proto bude odstraněn a nahrazen stavbou nového mostu¹.

Lhůta pro odstranění stavby: do 30.03.2024

Způsob provedení bouracích prací:

Bourací práce budou provedeny v souladu s dokumentací bouracích prací pod názvem „Most ev. č. M2 přes Holotovecký potok na ul. V Zimném dole v Petřvaldu“ z 09/2021 č. zakázky 2020-60 zpracovanou Ing. Pavlem Kurečkou, autorizovaným inženýrem pro mosty a inženýrské konstrukce, v seznamu ČKAIT zapsaný pod č. 1100971. Práce budou prováděny tak, aby v průběhu a po ukončení prací nedošlo k ohrožení bezpečnosti, života a zdraví osob, k nekontrolovatelnému porušení stability stavby nebo její části nebo přilehlých staveb anebo k sesuvu půdy. Po provedení bouracích prací, bude suť a vzniklé odpady odvezeny, území dotčené pracemi bude kompletně vyčištěno a připraveno pro stavbu nového mostu.

Poučení

1. V souladu s ust. § 128 odst. 5 stavebního zákona je vlastník stavby povinen zajistit, aby odstranění stavby bylo provedeno stavebním podnikatelem, oprávněným ke stavebním a bouracím pracím jako k předmětu své činnosti podle zvláštních předpisů, který v souladu s ustanovením § 160 stavebního zákona zabezpečí odborné vedení bouracích prací. Dále je povinen zabezpečit, aby práce na stavbě, k jejichž provádění je předepsáno zvláštní oprávnění, vykonávaly jen osoby, které jsou držiteli takového oprávnění. Povinnosti vlastníka odstraňované stavby, stanovené zvláštními právními předpisy, nejsou dotčeny.
2. Před zahájením prací musí být v souladu s ust. § 24e odst. 5 vyhl. č. 501/2006 Sb., o obecných požadavcích na využívání území, ve znění pozdějších předpisů, polohově a výškově vytyčeny a vyznačeny všechny podzemní energetické, vodovodní a stokové sítě, tzn. veškeré vedení technické infrastruktury nacházejících se v prostoru staveniště.
3. Nutno respektovat ochranná pásma vedení technické infrastruktury a zajistit jejich ochranu podle podmínek stanovených jejími vlastníky, provozovateli, správci tak, aby během stavební činnosti, ani jejím následkem nedošlo k jejich poškození. Nutno respektovat a splnit podmínky stanovené vlastníky či správci inženýrských sítí.²
4. Souhlas se doručí vlastníkovi a dotčeným orgánům.
5. Podle ust. § 128 odst. 3 stavebního zákona souhlas nabývá právních účinků dnem doručení vlastníkovi. Souhlas lze přezkoumat v přezkumném řízení, které lze zahájit do 1 roku ode dne, kdy souhlas nabyl právních účinků. Rozhodnutí ve věci v přezkumném řízení v prvním stupni nelze vydat po uplynutí 15 měsíců ode dne, kdy souhlas nabyl právních účinků. K přezkumnému řízení je příslušný správní orgán nadřízený stavebnímu úřadu, který souhlas vydal.
6. V souladu s ust. § 131a stavebního zákona vlastník stavby, popřípadě jiná osoba, která odstranila stavbu, oznámí tuto skutečnost do 30 dnů po odstranění stavby příslušnému stavebnímu úřadu.
7. Tento souhlas **nenahrazuje** rozhodnutí, stanovisko, vyjádření, souhlas, posouzení popřípadě jiné opatření dotčeného orgánu ani jiný souhlas vyžadovaný zvláštním předpisem (např. dle ust. § 46 odst. 8 zákona 458/2000 Sb. o podmínkách podnikání a o výkonu státní správy v energetických odvětvích a o změně některých zákonů (energetický zákon), ve znění pozdějších předpisů.)

Bc. Ingrid Krause
oprávněná úřední osoba
úsek pozemních komunikací

Obdrží: Město Petřvald, IDDS: waqbb2k, sídlo: náměstí Gen. Vicherka čp. 2511, 735 41 Petřvald u Karviné, prostřednictvím společnosti Ing. Pavel Kurečka MOSTY s.r.o., IDDS: gcfb2vs, sídlo: U Studia čp. 2654/33, Zábřeh, 700 30 Ostrava 30

¹ Pro novou stavbu mostu speciální stavební úřad vydal 24.03.2021 pod zn. MUOR 159047/2021, sp. zn. MUOR S 20149/2021/OVŽP/KRA rozhodnutí č. 3/2022 společné povolení. Městský úřad Orlová, jakožto, příslušný silniční správní úřad, vydal závazné stanovisko pod zn. MUOR 146292/2021 z 24.11.2021.

² Vyjádření a stanoviska vlastníků či správců technické infrastruktury jsou nedílnou součástí dokumentace.



Městský úřad Orlová
Osvobození 796, 735 14 Orlová-Lutyně
Odbor výstavby a životního prostředí
Staré náměstí 76, 735 11 Orlová-Město

VÁŠ DOPIS ZN.:

ZE DNE:

NAŠE ZN.: MUOR 159047/2021

SPIS ZN.: MUOR S 20149/2021/OVŽP/KRA

VYŘIZUJE: Bc. Ingrid Krause

TEL.: 596 581 739

FAX: 596 581 735

E-MAIL: posta@muor.cz

DATUM: 24.03.2022

Město Petřvald

náměstí Gen. Vicherka 2511

735 41 Petřvald

IČO 00297593

ROZHODNUTÍ č. 3/2022
SPOLEČNÉ POVOLENÍ

Městský úřad Orlová, odbor výstavby a životního prostředí, vykonávající dle ust. § 66 zákona č. 128/2000 Sb., o obcích, ve znění pozdějších předpisů, přenesenou působnost příslušného speciálního stavebního úřadu ve věcech silnic II. a III. třídy a veřejně přístupných účelových komunikací s výjimkou věcí, o kterých rozhoduje Ministerstvo dopravy nebo krajský úřad, a působnost speciálního stavebního úřadu ve věcech místních komunikací dle ust. § 16 odst. 1 a ust. § 40 odst. 4 písm. a) zákona č. 13/1997 Sb., o pozemních komunikacích, ve znění pozdějších předpisů, a dle ust. § 15 odst. 1 písm. c) zákona č. 183/2006 Sb., o územním plánování a stavebním řádu, (stavební zákon) ve znění pozdějších předpisů, (dále jen „speciální stavební úřad“), příslušný dle ust. § 94j odst. 1 stavebního zákona k vydání společného povolení, v řízení posoudil podle ust. § 94j a násl. stavebního zákona žádost o vydání společného povolení ve společném územním a stavebním řízení níže uvedeného stavebního záměru, kterou podalo město Petřvald, náměstí Gen. Vicherka 2511, 735 41 Petřvald, (dále též „stavebník či žadatel“) zastoupené na základě plné moci právnickou osobou Ing. Pavel Kurečka MOSTY s.r.o., IČO 27764613, Vencílkova 478/55, Výškovice, 700 30 Ostrava, (dále také „zmocněnec“) a na základě tohoto posouzení v souladu s ust. 94p odst. 1 stavebního zákona a ust. § 13a vyhlášky č. 503/2006 Sb., o podrobnější úpravě územního rozhodování, územního opatření a stavebního řádu, ve znění pozdějších předpisů,

s chvaluje stavební záměr nazvaný

„Most ev. č. M2 přes Holotovecký potok na ul. V Zimném dole v Petřvaldu“

(dále též „záměr či stavba“).

Místo stavby:

katastrální území Petřvald u Karviné, pozemek parc. č. 2857, 2859, 2888, 2896, 2897, 6392, 6393, 6408, GPS: 49.8378686N, 18.4120606E

Stanovení druhu a účelu stavby:

Stavba hlavní:

SO 201 – Most ev.č. M2 – veřejně přístupný most na místní komunikaci¹, který bude sloužit veřejnosti k obecnému užívání. Účelem je zajistit bezpečnou dopravní obslužnost, bezpečnost a plynulost silničního provozu v řešeném území.

¹ Místní komunikace je veřejně přístupná pozemní komunikace, která slouží převážně místní dopravě na území obce. (ust. § 6 zákona č. 13/1997 Sb. o pozemních komunikacích v platném znění)

Úřední hodiny:

Po, St: 8:00–11:30 a 12:30–17:00

Čt: 8:00–11:30 a 12:30–13:30

Út, Pá: (pouze pro objednané)

E-mail:

urad@muor.cz

E-podatelna: posta@muor.cz

Internet:

www.mesto-orlova.cz

BANKOVNÍ SPOJENÍ:

ČSOB a.s Praha, pobočka Orlová

číslo účtu: 107216397/0300

IČ: 00297577

Stavby vedlejší

SO 301 - Úprava koryta – úprava a opevnění koryta vodního toku

SO 302 - Úprava vodovodu – veřejný vodovodní řad

Popis prostorového řešení stavby:

Stávající most ztratil svůj význam a je v nevyhovujícím stavebně technickém stavu, proto bude odstraněn² a nahrazen stavbou nového mostu, který bude umístěn a proveden na stejném místě jako stávající most.

Stavba je členěna na jednotlivé stavební objekty:

SO 201 – Most ev.č. M2

Charakteristika mostu	monolitický železobetonový uzavřený rám
Počet polí	1
Délka přemostění	4,20 m
Světlost kolmá	4,20 m
Délka mostu	8,77 m
Délka nosné konstrukce	5,10 m
Rozpětí (teoretické)	4,65 m
Šikmost mostu	kolmý
Kategorie komunikace	místní komunikace ³ MO1 -/4,5/30
Šířka vozovky	3,50 m
Volná šířka	4,10 m
Šířka mostu	4,60 m
Výška mostu	1,74 m
Stavební výška	0,395 m
Plocha nosné konstrukce	22,44 m ²

Založení mostu bude plošné na základové desce tl. 0,45 m. Stojky jsou navrženy o tloušťce 0,45 m, příčel má tloušťku 300 mm s náběhy výšky 150 mm u stojek. Křídla tloušťky 0,50 m jsou rovnoběžná, zavěšená do opěr.

Směrové a výškové vedení komunikace zůstane zachováno. Komunikace bude provedena v návaznosti na stávající stav v kategorii MO1 -/4,5/30 – místní komunikace obslužná jednopruhová obousměrná se základní šířkou vozovky 3,50 m a návrhovou rychlostí 30 km/h. Šířka vozovky na mostě bude 3,50 m. Na mostě budou po obou stranách zvýšené odrazné pruhy šířky 0,30 m, zachytňné zařízení bude tvořit ocelové mostní zábradlí. Volná šířka na mostě bude 4,10 m. Římsy budou monolitické železobetonové o šířce 0,55 m. Příčný sklon bude jednostranný 2,0 % se spádem vpravo. Horní povrch bude ve spádu 4,0 % k vozovce. V římsách bude osazeno ocelové mostní zábradlí se svislou výplní.

Konstrukční vrstvy navrženy dle TP 170 Navrhování vozovek pozemních komunikací s povrchovým krytem na vozovce – živičná ohrusná vrstva ACO11. Celková délka úpravy komunikace bude 33,62 m. Na začátku a na konci úpravy bude plynule navazovat na stávající stav. Povrchový kryt vozovky v dosahu výkopů – živičná ohrusná vrstva ACO11 (netuhá vozovka D1-N-2 III PIII). Mimo dosah výkopů bude obnoven kryt pokládkou 1-2 vrstev vozovky podle nutnosti vyrovnaní nivelety.

SO 301 – Úprava koryta

Z důvodu ochrany spodní stavby nového mostu budou břehy a dno koryta v nezbytném rozsahu opevněny kamennou dlažbou do betonu, zapřenou o podélnou patku z lomového kamene. Koryto bude v délce 26,47 m pročištěno. Podélný spád pročištěného koryta bude 0,60 %. Šířka dna bude sjednocena na 1,70 m. Dno bude rovněž opevněno kamennou dlažbou do betonu. Dno bude miskovité ve spádu 5,0 % k ose toku, břehy budou ve sklonu 1:1,5. Podél opěr budou zřízeny lavičky pro přechod drobné zvěře. Úseky mezi opevněnou a neopevněnou částí koryta budou z kamenné rovnaniny.

SO 302 – Úprava vodovodu

Rozšíření mostu vyvolá úpravu vodovodu DN 100 PE v délce 14,0 m. Vzdálenost přeloženého vodovodu bude 2,0 m od obrysu konstrukce nového mostu. Vodovodní potrubí pod potokem bude uloženo do ochranné trubky dl. 8,0 m na distančních objímkách s krytím min. 1 m pod dnem

² Odstranění mostu povoleno speciálním stavebním úřadem pod zn. MUOR 142093/2021, spis zn. MUOR S 20175/2021/OVŽP/KRA.

³ Včetně součástí a příslušenství v návaznosti na ust. § 12 – § 15 zákona č. 13/1997 Sb. o pozemních komunikacích v platném znění.

potoka. Konce ochranné trubky se uzavřou manžetou z EPDM zajištěnou páskami z nerezové oceli. Trouby chráničky budou spojovány svařováním „natupo“. Materiál potrubí vodovodu bude PE 100 RC, d110x10,0 mm, SDR11. Ochranná trubka pod potokem bude PE 100, d225x13,4 mm, SDR17.

Další podrobnosti jsou patrné z dokumentace pro vydání společného povolení nazvané „Most ev. č. M2 přes Holotovecký potok na ul. V Zimném dole v Petřvaldu“ z 09/2021 č. zakázky 2020-60 zpracovanou Ing. Pavlem Kurečkou, autorizovaným inženýrem pro mosty a inženýrské konstrukce, v seznamu ČKAIT zapsaný pod č. 1100971.

Vymezení pozemků pro realizaci záměru, údaje o katastrálním území a parcelních číslech a druhu pozemků podle katastru nemovitostí, na nichž se stavba umísťuje a povoluje:

Pro uskutečnění stavby se v katastrálním území Petřvald u Karviné jako stavební pozemek vymezuje část pozemku parc. č. 2857 (orná půda, zemědělský půdní fond), parc. č. 2859 (vodní plocha, koryto vodního toku přirozené), parc. č. 2888 (ostatní plocha, ostatní komunikace), parc. č. 2896 (orná půda, zemědělský půdní fond), parc. č. 2897 (ostatní plocha, ostatní komunikace), parc. č. 6392 (ostatní plocha, ostatní komunikace), parc. č. 6393 (vodní plocha, koryto vodního toku přirozené), parc. č. 6408 (trvalý travní porost, zemědělský půdní fond), a to tak, jak je zakresleno na přiloženém výkrese č. 07 Vytýčovací schéma, který tvoří grafickou přílohu č. 1 tohoto rozhodnutí a je jeho nedílnou součástí, a výkrese č. 03 Koordinační situace, který tvoří grafickou přílohu č. 2 tohoto rozhodnutí a je jeho nedílnou součástí. Konkrétní výměra částí pozemků bude upřesněna po dokončení stavby po jejím vytýčení na základě skutečného geodetického zaměření stavby.

Umístění stavby na pozemku

Stavba bude umístěna v katastrálním území Petřvald u Karviné na pozemku parc. č. 2857, 2859, 2888, 2896, 2897, 6392, 6393, 6408, a to tak, jak je zakresleno na přiloženém výkrese č. 07 Vytýčovací schéma, který tvoří grafickou přílohu č. 1 tohoto rozhodnutí a je jeho nedílnou součástí, a výkrese č. 03 Koordinační situace, který tvoří grafickou přílohu č. 2 tohoto rozhodnutí a je jeho nedílnou součástí. Most bude připojen na stávající pozemní komunikaci.

Vymezení území dotčeného vlivy stavby:

Území dotčené vlivy stavby zahrnuje pozemky, na kterých bude stavba umístěna a prováděna vč. pozemků, které s těmito pozemky bezprostředně sousedí. V rámci stavby budou provedeny terénní a sadové úpravy pro začlenění stavby do stávajícího terénu.

Pro umístění a provedení stavby se stanoví tyto podmínky:

1. Stavba bude umístěna v katastrálním území Petřvald u Karviné na pozemku parc. č. 2857, 2859, 2888, 2896, 2897, 6392, 6393, 6408, a to tak, jak je zakresleno na přiloženém výkrese č. 07 Vytýčovací schéma, který tvoří grafickou přílohu č. 1 tohoto rozhodnutí a je jeho nedílnou součástí, a výkrese č. 03 Koordinační situace, který tvoří grafickou přílohu č. 2 tohoto rozhodnutí a je jeho nedílnou součástí.
2. Stavba bude provedena dle dokumentace pro vydání společného povolení⁴ nazvané „Most ev. č. M2 přes Holotovecký potok na ul. V Zimném dole v Petřvaldu“ z 09/2021 č. zakázky 2020-60 zpracované Ing. Pavlem Kurečkou, autorizovaným inženýrem pro mosty a inženýrské konstrukce, a dokumentace pro provádění stavby.
3. Případné změny oproti dokumentaci ověřené v řízení nesmí být provedeny bez předchozího povolení příslušným stavebním úřadem, projednání s dotčenými orgány, účastníky řízení a s vlastníky technické infrastruktury, kterých se změna dotýká.
4. Stavbu bude provádět jen stavební podnikatel (oprávněná právnická nebo fyzická osoba odborně vybavená k provádění stavebních prací jako předmětu své činnosti podle zvláštních předpisů) dále jen „zhotovitel“, který v souladu s ustanovením § 160 stavebního zákona zabezpečí odborné vedení provádění stavby.
5. Před zahájením stavby stavebník oznámí speciálnímu stavebnímu úřadu termín zahájení stavby a název a sídlo zhotovitele, který bude stavbu provádět a předloží jeho oprávnění.

⁴ Takto zpracovaná projektová dokumentace však není realizační dokumentací, neboť neobsahuje dostatečné údaje potřebné k řádnému a bezvadnému provedení stavby. Pro jednoznačné vymezení realizace stavebních prací, dodávek a služeb je vhodné dokumentaci dopracovat (zpracovat dokumentaci pro provádění stavby) s upřesněním technických a kvalitativních požadavků.

37/4

6. Stavebník oznámí speciálnímu stavebnímu úřadu minimálně 10 dnů před zahájením stavebních prací termín konání kontrolních prohlídek stavby. Kontrolní prohlídky stavby budou prováděny na místě stavby za účasti stavebníka, zhotovitele, speciálního stavebního úřadu, příslušného silničního správního úřadu a dle potřeby dalších osob, které budou přizvány v souladu s ust. § 133 odst. 4 stavebního zákona. *Kontrolní prohlídky stavby nebudou veřejné.*
7. Před zahájením stavby stavebník zajistí vytýčení prostorové polohy stavby odborně způsobilými osobami. Výsledky vytýčení musí být ověřeny úředně oprávněnými zeměměřičskými inženýry. Doklad o vytýčení bude přiložen k žádosti o kolaudační souhlas.
8. Před zahájením stavby a po dobu provádění stavby bude na staveništi na viditelném místě umístěn štítek „Stavba povolena“, který obdrží stavebník, jakmile toto rozhodnutí nabude právní moci. Štítek musí být chráněn před povětrnostními vlivy, aby údaje na něm zůstaly čitelné a ponechán na místě stavby. Štítek může být odstraněn po závěrečné kontrolní prohlídce stavby.
9. Stavebník oznámí minimálně 30 dnů předem zahájení prací na stavbě Městskému úřadu Orlová, oddělení životního prostředí a odboru dopravy, oprávněné osobě integrovaného záchranného systému.
10. Stavebník je povinen písemně ohlásit termín zahájení zemních prací již od doby přípravy stavby (nejpozději 20 dnů před započítím) Archeologickému ústavu Akademie věd ČR, Brno, v. v. i. a umožnit provedení záchranného archeologického výzkumu na dotčeném území.⁵
11. Dočasný zábor bude proveden pro plochu staveniště ve vyznačené hranici stavby. Staveniště bude viditelně označeno bezpečnostním označením a tabulkami o zákazu vstupu nepovolaných osob. Zařízení staveniště, jako stavba dočasná, bude odstraněno a vyklizeno do jednoho měsíce po ukončení stavby a pozemky dotčené stavbou budou uvedeny do náležitého stavu. Zařízení staveniště a ani materiál nesmí být uložen na pozemních komunikacích, nesmí tvořit překážky v provozu, nesmí být umístěn na trasách, v ochranných pásmech technické infrastruktury (podzemní vedení a zařízení inženýrských sítí) a v blízkosti stromů. Na trasách vedení technické infrastruktury se zakazuje umísťovat stavební materiál, zeminu, suť apod. Vytěžený materiál ze zemních prací pro uložení konstrukce stavby bude nakládán na vozidla a přímo odvážen na skládky podle určení investora. Materiál nutný pro výstavbu se bude přímo skládat na trasu výstavby pro přímé zpracování. Vjezdy do prostoru staveniště musí být regulovány tak, aby docházelo k plynulé vykládce a nakládce a odjezdu vozidel.
12. Staveniště se musí zařídit, uspořádat a vybavit přísunovými trasami pro dopravu materiálu tak, aby se stavba mohla řádně a bezpečně provádět. Nesmí docházet k ohrožování a obtěžování okolí, zejména hlukem a prachem, nad limitní hodnoty stanovené jinými právními předpisy, k ohrožování bezpečnosti provozu na pozemních komunikacích, ke znečišťování pozemních komunikací, ovzduší a vod, k omezování přístupu k přilehlým stavbám nebo pozemkům, k sítím technického vybavení a požárními zařízeními. Zneškodňování odpadních a srážkových vod ze staveniště musí být zabezpečeno v souladu se zákonem č. 254/2001 Sb., o vodách a o změně některých zákonů (vodní zákon), ve znění pozdějších předpisů. Přitom je nutné předcházet podmáčení pozemku staveniště, včetně komunikací uvnitř staveniště, erozi půdy, narušení a znečištění odtokových zařízení pozemních komunikací a pozemků přiléhajících ke staveništi, u kterých nesmí být způsobeno jejich podmáčení. Veřejná prostranství a pozemní komunikace dočasně užívané pro staveniště při současném zachování jejich užívání veřejností se musí po dobu společného užívání bezpečně chránit před poškozením stavební činností a udržovat.
13. Při provádění stavby budou práce prováděny tak, aby v průběhu a po ukončení prací nedošlo k ohrožení bezpečnosti, života a zdraví osob, k nekontrolovatelnému porušení stability stavby nebo její části nebo přilehlých staveb anebo k sesuvu půdy.
14. Zemní práce je nutné provádět se zvýšenou opatrností tak, aby nedošlo k poškození splaškové kanalizace trasy G v majetku města Petřvald.⁶
15. V rámci provádění stavby bude zachována kanalizace pro odvod dešťových vod z pozemku č. 2880 v k.ú. Petřvald u Karviné.⁷

⁵ Archeologický ústav AV ČR, vyjádření pod čj. ARUB/5751/2021 z 18.08.2021

⁶ Město Petřvald, Městský úřad Petřvald, společné vyjádření pod čj. MěÚP 5521/2021 z 30.08.2021

⁷ Požadavek účastníka řízení p. Mariana Dubnického z 09.12.2021

16. V rámci provádění stavby budou splněny podmínky Městského úřadu Orlová, odboru výstavby a životního prostředí, stanovené ve vyjádření Povodí Odry, státní podnik, zn. POD/05648/2021/9232/842 z 07.04.2021:

- Případné změny, kterými budou dotčeny zájmy správce toku, projednat v předstihu s odpovědným zástupcem VHP Ostrava.
- Zahájení stavby oznámit písemně v předstihu nejméně jednoho týdne.
- Výkopový ani jiný materiál nesmí být ukládán do průtočného profilu vodního toku.
- Stavbou nesmí dojít ke znečištění vodního toku stavebním materiálem, sutí a ropnými úkapy.
- Po ukončení prací bude staveniště vyklizeno, dotčené pozemky uvedeny do nezávadného stavu.
- Po ukončení prací přizvat ke kontrole. Na základě této kontroly a předání zaměření skutečného provedení stavby bude vydáno stanovisko k provedené stavbě.
- V rámci realizace stavby bude vypracován havarijní a povodňový plán, který bude předložen ke schválení.

17. V rámci provádění stavby budou splněny podmínky Českého rybářského svazu, z.s., stanovené ve vyjádření pod zn. PD-92/21 z 23.09.2021:

- Před zahájením stavby bude cca 14 dní písemně informována MO ČRS Orlová, vč. zaslání kontaktu.
- V případě, že dojde k ohrožení rybí obsádky v úseku zavodněného toku, kde bude realizována stavba, vždy po konzultaci se zástupci MO ČRS Orlová, požadují provést záchranný odlov a transfer ryb z ohrožené oblasti vodního toku.
- Při stavbě je nutno důsledně dodržovat technologickou kázeň pracovníků a vyloučit možnost havarijního znečištění toku (únik ropných, nátěrových, toxických, cementových a jiných znečišťujících látek).
- Bude eliminován zdroj plavenin ze zemních prací do vodního toku zajímaváním a výstavbou obtoků před realizací stavby tak, aby stavební činností nedošlo k zasažení kvality vody a k ohrožení vodních živočichů včetně ryb zákalem.

18. V rámci provádění stavby budou splněny podmínky Krajské hygienické stanice MSK, stanovené v závazném stanovisku pod čj. KHSMS 58737/2021/KA/HOK z 25.08.2021:

K vydání stanoviska k trvalému užívání vodovodu je nutno doložit:

- Doklady o vhodnosti použitých materiálů pro styk s pitnou vodou (dle vyhlášky MZ ČR č. 409/2005 Sb., o hygienických požadavcích na výrobky přicházející do přímého styku s vodou a na úpravu vody)
- Vyhovující výsledky rozboru vzorku pitné vody v kráceném rozsahu (dle přílohy č. 5 vyhlášky MZ ČR č. 252/2004 Sb., kterou se stanoví hygienické požadavky na pitnou a teplou vodu a četnost a rozsah kontroly pitné vody, ve znění pozdějších předpisů) na konci části vodovodního řadu.

19. Městský úřad Orlová, odbor výstavby a životního prostředí, v koordinovaném závazném stanovisku a sdělení z 10.09.2021 pod zn. MUOR 102306/2021 udělil souhlas s trvalým odnětím 79 m² zemědělské půdy ze zemědělského půdního fondu z níže uvedených parcel v katastrálním území Petřvald u Karviné:

Parcela č.	Celková výměra (m ²)	Druh pozemku	BPEJ	Třída ochrany	Trvalý zábor (m ²)
2857	2421	orná půda	67101	V.	8
2896	643	orná půda	67101	V.	71
Celkem	3064				79

a zároveň stanovuje podmínky žadateli k zajištění ochrany zemědělského půdního fondu:

- Hranice záboru zemědělské půdy, vymezené v souhlase, budou při stavbě respektovány
- Před zahájením stavebních prací bude v celém rozsahu odnětí provedena skryvka 4,6 m³ ornice (20 cm). Skrytí, přemístění a rozprostření zeminy provádí žadatel na své náklady, o pohybu a nakládání se zemínou vede prokazatelné záznamy.
- Skrytá zemina bude chráněna proti krádeži a poškození stavební činností, bude skladována

odděleně od jiných zemin a materiálů na mezideponii se sklonem svahů v poměru 1 : 1,5-2. Při skladování delším než 6 měsíců bude chráněna proti erozi zatravněním a pravidelně ošetřována proti zaplevelení.

- Po skončení stavby bude skrytá ornice agrotechnicky využita v rámci jemných terénních úprav svahů násypu komunikace a zatravněna.
- Termín zahájení stavby je nutno nejméně 15 dní předem písemně oznámit.
- Stavebník je při stavební činnosti dále povinen řídit se zásadami ochrany zemědělského půdního fondu podle § 8 citovaného zákona, tj. mj. skrývat odděleně svrchní kulturní vrstvu půdy, popřípadě i hlouběji uložené zúrodnění schopné zeminy na celé dotčené ploše a zajistit jejich hospodárné využití nebo uskladnění pro účely rekultivace, a učinit opatření k zabránění úniku pevných, kapalných a plyných látek poškozujících zemědělský půdní fond a jeho vegetační kryt.

20. V rámci provádění stavby budou splněny podmínky Městského úřadu Orlová stanovené v koordinovaném závazném stanovisku a sdělení z 10.09.2021 pod zn. MUOR 102306/2021:

- Stavebník po ukončení stavby (realizaci), doloží odboru výstavby a životního prostředí doklad o evidenci odpadů a doklady (vážní lístky, faktura, ...) o předání odpadů do zařízení určeného pro nakládání s odpady nebo obchodníkovi s odpady s povolením pro dané druhy a kategorii odpadů.
- V rámci stavby mostu dojde k úpravě koryta vodního toku, kdy nesmí dojít k poškozování dřevin ani jejich kořenových systémů břehového porostu, vodní tok je součástí významného krajinného prvku vyjmenovaného v §3 odst.1 zákona č. 114/1992 Sb., o ochraně přírody a krajiny, ve znění pozdějších předpisů.
- Stavbou nesmí dojít k znečištění vodního toku, v případě havarijního znečištění bude provedeno opatření tak, jak je uvedeno v projektové dokumentaci.
- Na předmětných pozemcích se nachází vzrostlé dřeviny, které je nutno chránit dle zákona o ochraně přírody a krajiny a podmínek, které stanovuje především norma zabývající se ochranou stromů a ploch pro vegetaci při stavebních činnostech (ČSN 83 9061 Technologie vegetačních úprav v krajině – ochrana stromů, porostů a vegetačních ploch při stavebních pracích).
- V případě poranění kořenového systému provést ošetření prostřednictvím odborné zahradnické firmy.
- Větve nebudou osekávány, ale v případě potřeby ořezány odbornou zahradnickou firmou.
- Umístění zařízení staveniště min 2,5 m od kmene stromů.
- V případě mechanického poškození jakékoliv části jedince v porostu, bude provedena úprava rány jejím očištěním, zarovnáním a ošetřením přípravkem či pomocným prostředkem na ochranu rostlin, který zabrání přístupu biotických činitelů do vzniklých poškození.
- Další podmínky ochrany dřevin jsou uvedeny v projektové dokumentaci, které budou dodržovány po celou dobu stavby.
- Během stavebních prací nebudou na lesních pozemcích ani v jejich bezprostřední blízkosti, tj. v oblasti přesahu větví a kořenů porostu zřizovány mezideponie a zařízení staveniště, skladovány stavební a jiné materiály a pozemky nebudou zatěžovány pojezdem a parkováním techniky včetně její údržby. Taktéž v tomto prostoru nebudou realizovány další zákazy vyplývající z ustanovení § 20 zákona č. 289/1995 Sb., o lesích a o změně některých zákonů (lesní zákon).
- Nebudou vznikat nová ochranná pásma ani věčná břemena, která by se dotkla pozemků určených k plnění funkcí lesa. Pokud ke zřízení takového pásma či věčného břemene dojde, je nutný předchozí souhlas vlastníka dotčeného pozemku určeného k plnění funkcí lesa a souhlas orgánu státní správy lesa.
- Po celou dobu výstavby i po jejím dokončení bude zajištěn přístup k lesním pozemkům.
- Provádění rekonstrukce mostu si vyžádá nutnost stanovení přechodného dopravního značení po dobu stavby. Dopravní značení po dobu stavby bude provedeno v předstihu pro zajištění pracovního prostoru zavedením omezení. Požadavek na stanovení přechodné úpravy provozu je nutno předložit v dostatečném časovém předstihu před jeho realizací. Podkladem pro vydání rozhodnutí je návrh dopravního značení písemně schválený dopravním inspektorátem Policie ČR.

21. Místa provádění stavebních prací budou označena v souladu s Technickými podmínkami TP 66 – Zásady pro označování pracovních míst na pozemních komunikacích. Přičemž úpravy

dopravního značení mohou být provedeny jen po předchozím písemném odsouhlasení příslušným správním orgánem.

22. Při výjezdu automobilů a mechanismů ze staveniště na pozemní komunikace nesmí docházet ke znečišťování těchto komunikací. Vzniklé znečištění nutno neprodleně odstranit.
23. V rámci provádění stavby dojde k dotčení ochranného pásma vedení technické infrastruktury. Před zahájením stavby musí být v souladu s ust. § 24e odst. 5 vyhl. č. 501/2006 Sb., o obecných požadavcích na využívání území, ve znění pozdějších předpisů, polohově a výškově vytýčeny a vyznačeny všechny podzemní energetické, vodovodní a stokové sítě, tzn. veškeré vedení technické infrastruktury nacházejících se v prostoru staveniště. Nutno zajistit jejich ochranu podle podmínek stanovených jejími vlastníky, provozovateli, správci tak, aby během stavební činnosti, ani jejím následkem nedošlo k jejich poškození.
24. Nutno respektovat ochranná pásma vedení technické infrastruktury a zajistit jejich ochranu podle podmínek⁸ stanovených jejími vlastníky, provozovateli, správci tak, aby během stavební činnosti, ani jejím následkem nedošlo k jejich poškození. Je zakázáno v ochranných pásmech vedení jakékoliv technické infrastruktury provádět činnosti, které by ve svých důsledcích mohly ohrozit tato vedení, jejich spolehlivost a bezpečnost provozu. V blízkosti vedení technické infrastruktury je zakázáno umísťování skládek zeminy, materiálů apod. V blízkosti vedení technické infrastruktury nebudou použity žádné těžké mechanismy (bourací kladiva apod.) Po trasách vedení technické infrastruktury není dovoleno pojíždění těžkých vozidel a mechanismů. Zemní práce budou prováděny v souladu s ČSN 733050 „Zemní práce“ a v blízkosti ochranných pásem vedení technické infrastruktury ruční způsobem. Neprodleně ohlásit jakékoliv odkrytí vedení technické infrastruktury, případně jejich poškození jejím vlastníků, resp. provozovatelům.
25. Činnosti v ochranném pásmu technické infrastruktury, které by znemožňovaly nebo podstatně znesnadňovaly přístup k této technické infrastruktuře, nebo které by mohly ohrozit bezpečnost a spolehlivost jejího provozu, je možné vykonávat jen po předchozím souhlasu vlastníka technické infrastruktury.
26. V průběhu stavby nutno provádět zkoušky únosnosti k prokázání dodržení normových hodnot únosnosti jednotlivých konstrukčních vrstev. Prokáže-li se neúnosnost pláň či podkladních vrstev, nutno tento stav konzultovat s oprávněnou osobou (zodpovědným projektantem, geologem) a provést opatření ke zlepšení únosnosti (sanaci).
27. Stavebník zajistí, aby byly před započatím užívání stavby vyhodnoceny zkoušky a doklady o jejich provedení s vyhovujícími (normovými) hodnotami stanovenými v českých technických normách.
28. Stavba bude dokončena nejpozději **do 2 let** ode dne nabytí právní moci.
29. Stavbu lze užívat jen na základě kolaudačního souhlasu.

Účastníci řízení byli určeni speciálním stavebním úřadem v souladu s ust. § 94k stavebního zákona, přičemž účastníky řízení dle ust. § 27 odst. 1 zákona č. 500/2004 Sb. správní řád, ve znění pozdějších předpisů (dále také „správní řád“), kteří musí být dle ust. § 68 odst. 2 správního řádu uvedeni ve výrokové části rozhodnutí, jsou vždy účastníci podle § 94k písm. a), c) a d) stavebního zákona:

- město Petřvald, IČO 00297593, se sídlem náměstí Gen. Vicherka 2511, 735 41 Petřvald, zastoupené na základě plné moci právníckou osobou Ing. Pavel Kurečka MOSTY s.r.o., IČO 27764613, se sídlem Vencílkova 478/55, Výškovice, 700 30 Ostrava
- Severomoravské vodovody a kanalizace Ostrava a.s., IČO 45193665, sídlo: 28. října čp. 1235/169, Mariánské Hory, 709 00 Ostrava 9
- Český rybářský svaz, z. s., místní organizace Orlová, IČO 18050379, Město čp. 1202, 735 11 Orlová 1
- Město Orlová, IČO 00297577, sídlo: Osvobození čp. 796, Lutyně, 735 14 Orlová 4

⁸ Vyjádření a stanoviska účastníků řízení, vlastníků či správců technické infrastruktury jsou nedílnou součástí dokumentace pro vydání společného povolení.

Odůvodnění

Dne 25.10.2021 podal stavebník prostřednictvím zmocněnce žádost o vydání společného povolení stavebního záměru na formuláři, jehož obsahové náležitosti jsou stanoveny v příloze č. 6 k vyhlášce č. 503/2006 Sb., o podrobnější úpravě územního rozhodování, územního opatření a stavebního řádu, v platném znění. Řízení bylo zahájeno dnem, kdy žádost, kterou se zahajuje řízení, došla příslušnému správnímu orgánu.

Nemovitosti se nacházejí v územním obvodu, ve kterém vykonává státní správu katastru nemovitostí ČR Katastrální úřad pro Moravskoslezský kraj, Katastrální pracoviště Karviná.

Vlastnická práva k dotčeným pozemkům v katastrálním území: 720488 Petřvald u Karviné byla stavebním úřadem ověřena v katastru nemovitostí.

Vlastníkem pozemku parc.č.: 2859, 2888, 2896, 2897, 6392, 6393, 6408 vše v k.ú. Petřvald u Karviné je stavebník.

Vlastníkem pozemku parc.č.: 2857 v k.ú. Petřvald u Karviné je Český rybářský svaz, z. s., místní organizace Orlová, Město čp. 1202, 735 11 Orlová 1 – k žádosti doložen souhlas vlastníka pozemku dle ust. § 184a stavebního zákona.

Vlastníkem vodovodu je právnická osoba Severomoravské vodovody a kanalizace Ostrava a.s., 28. října čp. 1235/169, Mariánské Hory, 709 00 Ostrava 9 – k žádosti doložena smlouva č. 16432 o zabezpečení přeložky vodního díla vyvolané investiční výstavbou, kterou stavebník uzavřel s vlastníkem vodního díla.

Dle ust. § 69 odst. 2 správního řádu je správní orgán povinen v písemném vyhotovení rozhodnutí uvést jména a příjmení všech účastníků. Stavební úřad k tomuto požadavku správního řádu uvádí, že okruh účastníků společného územního a stavebního řízení je stanoven v ust. § 94k stavebního zákona, přičemž účastníky podle ust. § 27 odst. 1 správního řádu jsou vždy účastníci podle § 94k písm. a), c) a d) stavebního zákona.

Při vymezování okruh účastníků řízení stavební úřad dospěl k závěru, že v daném případě právní postavení účastníka řízení přísluší:

Účastník řízení dle ust. § 94k písm. a) stavebního zákona – stavebník, tj. město Petřvald, zastoupené na základě plné moci právnickou osobou Ing. Pavel Kurečka MOSTY s.r.o.

Účastník řízení dle ust. § 94k písm. b) stavebního zákona – obec, na jejímž území má být požadovaný stavební záměr uskutečněn, tj. město Petřvald

Účastník řízení dle ust. § 94k písm. c) stavebního zákona – vlastník stavby, na které má být požadovaný stavební záměr uskutečněn, není-li sám stavebníkem, nebo ten, kdo má ke stavbě jiné věcné právo, není-li sám stavebníkem, tj. Severomoravské vodovody a kanalizace Ostrava a.s.

Účastník řízení dle ust. § 94k písm. d) stavebního zákona – vlastník pozemku v k.ú. Petřvald u Karviné, na kterém má být požadovaný stavební záměr uskutečněn, není-li sám stavebníkem, tj. Český rybářský svaz, z. s., místní organizace Orlová, (pozemek parc.č. 2857) nebo ten, kdo má jiné věcné právo k tomuto pozemku: Město Orlová

Účastník řízení dle ust. § 94k písm. e) stavebního zákona - osoba, jejíž vlastnické právo nebo jiné věcné právo k sousedním stavbám anebo sousedním pozemkům nebo stavbám na nich může být společným povolením přímo dotčeno, tj.: město Orlová, Povodí Odry, státní podnik, Martin Vlček, ČSOB Stavební spořitelna, a.s., Benediktinské opatství sv. Václava v Broumově, Financial Found a.s., Marian Drda, Žaneta Drdová, OKD, a. s., Česká spořitelna, a.s., Marian Dubnický, Roman Dubnický, Michaela Skowranková, Renata Skowranková, Asental Land, s.r.o., Rodinné domy Petřvald, s.r.o., FEROFIN s.r.o., Václav Szwed, Modrá pyramida stavební spořitelna, a.s.

záměrem může být dotčeno ochranné pásmo technické infrastruktury a technická infrastruktura ve vlastnictví či správě: ČEZ Distribuce, a. s.

Vlastnictví ani jiná věcná práva k dotčeným pozemkům jakož i vlastnictví ani jiná věcná práva k sousedním stavbám anebo sousedním pozemkům nebo stavbám na nich či vzdálenějším nemovitostem nemohou být tímto rozhodnutím přímo dotčena. Rovněž práva odpovídající věcnému břemenu k pozemkům, které mají společnou hranici s pozemkem, na kterém má být stavební záměr uskutečněn, nemohou být tímto rozhodnutím přímo dotčena.

Speciální stavební úřad ze dne 05.11.2021 pod zn. MUOR 141853/2021 v souladu s ust. § 94m odst. 1 stavebního zákona oznámil dotčeným orgánům a známým účastníkům řízení zahájení řízení. Jelikož stavebnímu úřadu jsou známy poměry staveniště, upustil dle ust. § 94m, odst. 3 stavebního zákona od ústního jednání a od ohledání na místě.

Záměr nepodléhá zjišťovacímu řízení ve smyslu zákona č. 100/2001 Sb., o posuzování vlivů na životní prostředí a o změně některých souvisejících zákonů (zákon o posuzování vlivů na životní prostředí), ve znění pozdějších předpisů, a záměr je umisťován v území, ve kterém byl vydán územní plán, proto k projednání žádosti nebylo nařízeno veřejné ústní jednání.

V souladu s ust. § 94n odst. 4 stavebního zákona stavební úřad řádně poučil účastníky řízení o podmínkách pro uplatňování námitek podle ust. § 94n odst. 1–4 stavebního zákona. Upozornil, že závazná stanoviska, která mohou dotčené orgány uplatňovat podle ust. § 4 odst. 4 stavebního zákona, a námitky účastníků řízení musí být uplatněny nejpozději do 15-ti dnů ode dne oznámení písemnosti ze dne 05.11.2021 pod zn. MUOR 141853/2021, jinak se k nim nepřihlíží (platí koncentrační zásada).

Vypořádání s návrhy a námitkami účastníků řízení:

Speciálnímu stavebnímu úřadu byla dne 09.12.2021 e-mailem doručena připomínka p. Mariana Dubnického ve věci zachování kanalizace pro odvod dešťových vod z pozemku č. 2880 v k.ú. Petřvald u Karviné.

Připomínka účastníka řízení byla projednána s oprávněným projektantem, který speciálnímu stavebnímu úřadu doručil dne 13.12.2021 návrh řešení. S účastníkem řízení bylo ujasněno, kde se kanalizace nachází (v levém břehu před stromem směrem k mostu) a bylo dohodnuto, že v tomto místě dojde pouze k malé úpravě břehu. Kanalizace nalezená během stavebních prací zůstane zachována. Bude-li zapotřebí, bude prodloužena a řádně vyústěna v novém břehu. Toto bude zapracováno do realizační dokumentace a do rozpočtu.

Speciální stavební úřad vyhodnotil připomínku p. Mariana Dubnického za důvodnou a jeho požadavek zapracoval do výrokové části rozhodnutí.

Dne 26.11.2022 speciální stavební úřad obdržel závazné stanovisko pod zn. MUOR 146292/2021 z 24.11.2021 silničního správního úřadu Městského úřadu Orlová.

Speciální stavební úřad opatřením ze dne 20.12.2021 pod zn. MUOR 157158/2021 úřad oznámil účastníkům řízení, že:

1. došlo ke změně sídla zmocněnce, a to: Ing. Pavel Kurečka MOSTY s.r.o., Venclíkova 478/55, Výškovice, 700 30 Ostrava
2. speciálnímu stavebnímu úřadu byla dne 09.12.2021 e-mailem doručena připomínka p. Mariana Dubnického ve věci zachování kanalizace pro odvod dešťových vod z pozemku č. 880 v k.ú. Petřvald u Karviné
3. speciálnímu stavebnímu úřadu byl společností Ing. Pavel Kurečka MOSTY s.r.o. dne 13.12.2021 e-mailem doručen návrh řešení připomínky p. Mariana Dubnického
4. 20.12.2021 ukončil dokazování ve věci uvedené věci, kdy byly shromážděny podklady pro vydání rozhodnutí, a poučil je o možnosti seznámit se s podklady rozhodnutí dle ust. § 36 odst. 3 správního řádu. Mohli tak učinit nahlédnutím do spisu příslušného stavebního úřadu vedeného v předmětné věci v době do 5 dnů ode dne oznámení (doručení) písemnosti z 20.12.2021 pod zn. MUOR 157158/2021. Speciální stavební úřad zároveň upozornil účastníky řízení, že v řízeních, ve kterých je uplatňována zásada koncentrace řízení, podle které účastníci řízení mohou uplatnit své námitky pouze v předem stanovené lhůtě, toto ustanovení neslouží k tomu, aby se účastníci řízení mohli opětovně vyjádřit k projednávané věci a uplatnit k předmětu řízení nové námitky.

Vypořádání s vyjádřeními účastníků řízení k podkladům rozhodnutí:

– Účastníci svého práva nevyužili

Doklad o doručení písemnosti 20.12.2021 pod zn. MUOR 157158/20 p. Michaela Skowrankové byl speciálnímu stavebnímu úřadu doručen dne 08.03.2022⁹.

Ve společném územním a stavebním řízení příslušný stavební úřad v souladu s ust. § 94o odst. 1 stavebního zákona posuzuje, zda je stavební záměr v souladu s požadavky:

a) tohoto zákona a jeho prováděcích právních předpisů:

Z doložené dokumentace je patrné, že záměr je navržen v návaznosti na příslušná ustanovení vyhlášky č. 501/2006 Sb., o obecných požadavcích na využívání území, ve znění pozdějších předpisů, a vyhovuje obecným požadavkům na využívání území, zejména:

⁹ Z důvodu uvedených v odůvodnění rozhodnutí a také z důvodu dlouhodobých nemocí oprávněné úřední osoby nebylo možno vydat rozhodnutí ve lhůtě.

37/10
Ust. § 20 odst. 1 – stavba nezhoršuje kvalitu prostředí a hodnotu území. Nový most je obnovou stávajícího mostu na stávající komunikaci.

Ust. § 20 odst. 5 písm. c) a ust. § 24e odst. 4 – odvod srážkové vody ze zpevněných ploch bude zajištěn příčným a podélným sklonem povrchů.

Ust. § 23 odst. 1 - mostní objekt je součástí pozemní komunikace. Prostorové uspořádání je odsouhlaseno Hasičským záchranným sborem a Policií ČR, Dopravním inspektorátem Karviná.

Ust. § 24e odst. 1 – přístupová cesta na staveniště bude ze stávající pozemní komunikace.

Ust. § 24e odst. 2 – záměr se uskuteční na území s archeologickými nálezy, které je chráněno jako veřejný zájem zejména dle § 22 odst. 2 zákona č. 20/1987 Sb., o státní památkové péči, ve znění pozdějších předpisů. Přičemž v místě stávajícího mostu se nepředpokládá výskyt archeologických nálezů.

Ust. § 24e odst. 3 – zařízení staveniště bude obsahovat pouze mobilní stavby, které budou odstraněny po ukončení realizace záměru.

Ust. § 24e odst. 5 – před zahájením výkopových prací bude stávající technická infrastruktura, tj. veškeré inženýrské sítě nacházející se v prostoru stavby polohově a výškově zaměřena a vytyčena.

Dešťové vody budou během stavby vsakovat nebo stékat do vodního toku stejně, jako je tomu v současnosti. Při provádění stavby bude dbáno, aby nedošlo ke znečištění terénu, a to zejména ropnými látkami nebo jinými chemikáliemi.

Dno stavebních jam pro nové opěry bude ležet pod úrovní hladiny vodního toku. Vodoteč bude svedena do obtokového potrubí. Odvodnění stavebních jam bude v případě zatopení srážkovou vodou nebo průsaků podzemní vody zajištěno vyčerpáním vody.

Splaškové vody budou jímány v mobilním bezodpadovém hygienickém zařízení umístěném po dobu výstavby na přilehlém místě v obvodu staveniště.

Stavba zasáhne do významného krajinného prvku (VKP) – vodního toku Holotovecký potok. Koryto bude v délce úpravy pročištěno. Břehy u mostních opěr budou z důvodu ochrany mostu opevněny.

Dno bude ponecháno v celé délce úpravy rostlé.

Koryto potoka je zarostlé invazivními rostlinami – křídlatkou apod. Nejbližší stromy se nachází na levém břehu potoka. V blízkosti stromů bude pouze pročištěno dno potoka – nebudou zde probíhat žádné výkopové práce. V rámci provádění stavby nedojde k žádnému kácení dřevin.

Na Holotoveckém potoce není stanoveno záplavové území. K mostu rovněž nedosahuje rozliv Q₁₀₀ z Petřvaldské Stružky, do které se Holotovecký potok vlévá.

Vodovodní potrubí bude zhotoveno z materiálu vhodného pro styk s pitnou vodou dle vyhlášky č. 409/2005 Sb., o hygienických požadavcích na výrobky přicházející do přímého styku s vodou a na úpravu vody.

b) na veřejnou dopravní nebo technickou infrastrukturu k možnosti a způsobu napojení nebo k podmínkám dotčených ochranných a bezpečnostních pásem:

Stávající most bude odstraněn, nahrazen novým a bude napojen na stávající pozemní komunikaci. Most i místní komunikace jsou součástí dopravní infrastruktury.

Stávající technická infrastruktura je respektována a je orientačně zakreslena ve výkrese č. 03 Koordinační situace. Ve výrokové části rozhodnutí byla stanovena podmínka k zajištění ochrany vedení technické infrastruktury (dále též „TI“), která se nachází v prostoru stavby. Vyjádření a stanoviska účastníků řízení, vlastníků či správců technické infrastruktury jsou nedílnou součástí dokumentace pro vydání společného povolení a jejich požadavky týkající se umístění a provádění stavby byly akceptovány a jsou zapracovány v dokumentaci pro vydání společného povolení.

K žádosti byla doložena stanoviska účastníků řízení, vlastníků a správců technické infrastruktury v dotčeném území:

- T-Mobile Czech Republic a.s., zn. E47287/21 z 20.09.2021 – nedojde ke kolizi s TI
- CRA a.s., zn. UPTS/OS/258763/2020 z 27.10.2020 – ve vyznačeném území nedojde ke styku s TI
- Veolia Energie ČR, a.s., zn. RSMSV/20210920-001/SUS z 21.09.2021 – nedojde k dotčení s TI
- Veolia Průmyslové služby ČR, a.s., zn. VPS/20201026-013/ES z 26.10.2020 – nedojde k dotčení s TI
- Veolia Průmyslové služby ČR, a.s., zn. VPS/20210920-002/PP z 06.10.2021
- Vodafone Czech Republic a.s., zn. 210920-0934338923 z 20.09.2021 – v zájmové území a v uvedené výšce (výška stavby: 1 m, výška jeřábu: 5 m) se nenachází TI

- Nej.cz s.r.o., zn. VYJNEJ-2021-05973-01 z 27.09.2021 – v zájmovém území se nenachází TI
- GasNet Služby, s.r.o., zn. 5002464465 z 19.09.2021 – v zájmovém území se nenachází TI
- GasNet Služby, s.r.o., zn. 5002464441 z 19.09.2021 – v zájmovém území se nenachází TI
- Telco Pro Services, a.s. zn. 0201303690 z 20.09.2021 – v zájmovém území se nenachází TI
- ČEZ ICT Services, a.s., zn. 0700442527 z 20.09.2021 – ve vymezeném zájmovém území se nenachází TI
- FILDAN s.r.o., z 29.01.2021 – v rámci stavby by nemělo dojít k dotčení zařízení veřejného osvětlení
- SMO, městská akciová společnost Orlová, zn. SMO/ZT/2020/ z 29.10.2020
- MEEP.CZ s.r.o., z 29.10.2020 – na předmětném území se nenachází TI
- OKD a.s., zn. 587/2020 z 30.10.2020 – v zájmovém území se nenachází TI
- CETIN, a.s., čj. 795428/21 z 20.09.2021 – nedojde ke střetu s TI
- CETIN, a.s., čj. 795418/21 z 20.09.2021 – nedojde ke střetu s TI
- PČR KŘP MSK Dopravní inspektorát čj. KRPT-198524-68/ČJ-2020-0700IT z 26.10.2020
- Fine Technology Outsource, s.r.o., čj. 24313 z 29.10.2020 – nedojde ke kolizi s TI
- ČEZ Distribuce a.s., zn. 0101603332 z 20.09.2021 – v zájmovém území se nachází nebo ochranným pásmem zasahuje TI
- ČEZ Distribuce a.s., zn. 1114858568 z 14.04.2021 – v zájmovém území se nachází nebo ochranným pásmem zasahuje TI
- ČEZ Distribuce a.s., zn. 1114004187 z 05.03.2021
- Severomoravské vodovody a kanalizace Ostrava a.s., zn. 9773/V030765/2020/AUTOMAT z 26.10.2020
- Severomoravské vodovody a kanalizace Ostrava a.s., zn. 9773/V003066/2021/GE z 17.02.2021 – dojde k dotčení s TI
- Severomoravské vodovody a kanalizace Ostrava a.s., zn. 9773/V015997/2021/GE z 25.05.2021 – dojde ke střetu s TI
- Severomoravské vodovody a kanalizace Ostrava a.s., zn. 9773/V028944/2021/GE z 30.09.2021 – stanovisko k odstranění stavby a pro územní a stavební řízení
- Smlouva č. 16432 mezi Městem Petřvald a SmVaK Ostrava a.s. o zabezpečení přeložky vodního díla vyvolané investiční výstavbou

Přičemž není vyloučeno, že se v zájmovém území může nacházet TI, která není v majetku výše uvedených účastníků řízení, vlastníků a správců TI.

K žádosti byla dále doložena vyjádření

- DIAMO, státní podnik, odštěpný závod ODRA, zn. D500/22865/2020 z 04.11.2020
- Green Gas DPB, a.s., zn. Mgr.Na/1300/20/2878 z 04.11.2020
- Český hydrometeorologický ústav, č. CHMI/10880/2020 z 06.11.2020
- Město Petřvald, Městský úřad Petřvald, vyjádření pod čj. MěÚP 7300/2020 z 19.11.2020
- Město Petřvald, Městský úřad Petřvald, společné vyjádření pod čj. MěÚP 5521/2021 z 30.08.2021
- Povodí Odry, státní podnik, zn. POD/05648/2021/9232/842 z 07.04.2021 – podmínky zapracovány do výrokové části rozhodnutí.
- Povodí Odry, státní podnik, zn. POD/11457/2021/9232/842 z 21.06.2021
- Český rybářský svaz, z.s., zn. PD-92/21 z 23.09.2021 - podmínky zapracovány do výrokové části rozhodnutí.
- Souhlas Českého rybářského svazu MO Orlová z.s. s navrhovanou stavbou a s trvalým odnětím dotčené části pozemku ze ZPF
- NIPI BEZBARIÉROVÉ PROSTŘEDÍ, o.p.s. zn. 133210072 z 19.08.2021 – k předložené dokumentaci nemají připomínky
- Archeologický ústav AV ČR, čj. ARUB/5751/2021 z 18.08.2021 - podmínky zapracovány do výrokové části rozhodnutí

K žádosti byla rovněž doložena plná moc, kterou město Petřvald jako zmocnitel zplnomocnil společnost Ing. Pavel Kurečka MOSTY s r.o. jako zmocněnce k zastupování zmocnitele

Společné povolení z hledisek uvedených v ust. § 94a a násl. stavebního zákona neřeší majetkoprávní, vlastnické či nájemní ani jiné smluvní vztahy mezi stavebníkem, zhotovitelem a účastníky řízení. Neřeší rovněž způsob a požadavky určující financování stavby, úhrady případných přeložek technické infrastruktury

(vedení, zařízení) vyvolané stavbou, stanovení záruční doby, reklamace vad, náhrady škod a jiné podmínky, které jsou nad rámec rozhodování příslušného stavebního úřadu. Tyto povinnosti stavebníkovi a jím vybranému zhotoviteli však vyplývají z příslušných ustanovení právní legislativy. *Vznikne-li při provádění stavby jakákoliv škoda na jakékoliv věci, je ten, kdo škodu způsobil, povinen ji nahradit, nebo věc uvést do předešlého (původního) nebo náležitého stavu; této povinnosti se nemůže zprostit. Stavebník a jím vybraný zhotovitel odpovídají v rámci provádění stavby i za případné škody na zdraví třetím osobám. Jsou proto povinni v rámci provádění stavby učinit veškerá opatření, aby nedošlo k ohrožení nebo poškození zdraví osob.* Spory o náhradu škody řeší příslušný soud. Do výrokové části rozhodnutí nejsou proto zapracovány požadavky účastníků řízení tohoto charakteru, které byly uplatněny u stavebníka a které stavebník a jím vybraný zhotovitel jsou však povinni respektovat.

c) zvláštních právních předpisů a se závaznými stanovisky, popřípadě s rozhodnutími dotčených orgánů podle zvláštních právních předpisů nebo tohoto zákona, popřípadě s výsledkem řešení rozporů:

Záměr stavebníka byl posouzen dotčenými orgány. Jednotlivá stanoviska dotčených orgánů jsou nedílnou součástí dokumentace pro vydání společného povolení. Stanoviska dotčených orgánů jsou souhlasná, z čehož speciální stavební úřad dovozuje, že předložené podklady vyhovují požadavkům dotčených orgánů.

K žádosti a v průběhu řízení bylo doloženo:

- Ministerstvo obrany ČR, Sekce nakládání s majetkem, sp.zn. 105657/2020-1150-OÚZ-BR z 02.12.2020 - souhlasné závazné stanovisko
- Ministerstvo obrany ČR, Sekce nakládání s majetkem, sp.zn. 117130/2021-1150-OÚZ-BR z 20.08.2021 - souhlasné závazné stanovisko
- Krajský úřad MSK, odbor životního prostředí a zemědělství, závazné stanovisko z 04.11.2020 pod čj. MSK 137097/2020 - souhlas s umístěním záměru v chráněném ložiskovém území, stanovena podmínka zapracována v dokumentaci – stavba navržena tak, aby byla zajištěna za respektování normy ČSN 73 0039 (Navrhování objektů na poddolovaném území) na IV. skupinu stavenišť.
- Krajský úřad MSK, odbor životního prostředí a zemědělství, stanovisko a sdělení z 01.09.2021 pod čj. MSK 103460/2021:
 - Záměr nemůže mít ve smyslu § 45i odst. 1 zákona č. 114/1992 Sb., o ochraně přírody a krajiny, ve znění pozdějších předpisů, samostatně nebo ve spojení s jinými koncepcemi nebo záměry významný vliv na příznivý stav předmětu ochrany nebo celistvost evropsky významných lokalit nebo ptačích oblastí.
 - Záměr není předmětem posuzování vlivů na životní prostředí ve smyslu zákona č. 100/2001 Sb., o posuzování vlivů na životní prostředí a o změně některých souvisejících zákonů (zákon o posuzování vlivů na životní prostředí), ve znění pozdějších předpisů.
- Krajská hygienická stanice MSK, zn. KHSMS 58737/2021/KA/HOK z 25.08.2021 - závazné souhlasné stanovisko, stanovené podmínky zapracovány do výrokové části rozhodnutí
- Hasičský záchranný sbor Moravskoslezského kraje, zn. HSOS-6689-2/2021 z 08.09.2021 - závazné souhlasné stanovisko
- PČR KŘP MSK Dopravní inspektorát čj. KRPT-74660-1/ČJ-2021-070306 z 15.09.2021 - nemá námitek k vydání územního/stavebního povolení dle ust. § 16 zák. č. 13/1997 Sb., o pozemních komunikacích, v platném znění, a k trvalému dopravnímu značení
- Městský úřad Orlová, závazné stanovisko vodoprávního úřadu pod zn. MUOR 122784/2021 z 20.10.2021
- Městský úřad Orlová, závazné stanovisko silničního správního úřadu z 24.11.2021 pod zn. MUOR 146292/2021
- Městský úřad Orlová, koordinované závazné stanovisko a sdělení z 10.09.2021 pod zn. MUOR 102306/2021, kdy k záměru stavebníka bylo vydáno:
 - Souhlasné závazné stanovisko z hlediska zákona č. 541/2020 Sb., o odpadech a o změně některých dalších zákonů. Stanovená podmínka byla zapracována do výrokové části rozhodnutí. Dotčený orgán dále upozorňuje, že odpady vzniklé v rámci stavby lze předávat pouze do zařízení určeného pro nakládání s daným odpadem, dále obchodníkovi s odpady s povolením pro daný druh a kategorii odpadu nebo na místo určené obcí; žádné odpady nesmí být ponechány nebo uloženy na staveništi.
 - Z hlediska zákona č. 334/1992 Sb., o ochraně zemědělského půdního fondu, ve znění pozdějších předpisů, dotčený orgán udělil souhlas s trvalým odnětím 79 m² zemědělské

půdy ze zemědělského půdního fondu za předpokladu splnění podmínek, které byly zapracovány do výrokové části rozhodnutí. Dotčený orgán dále vymezil, že odvod za trvalé odnětí půdy ze zemědělského půdního fondu nebude předepsán ve smyslu ustanovení § 11a odst. 1 písm. i) případně písm. g) zákona. V případě dočasného odnětí pozemků parc.č. 2857, 289 a 6408 (celkem 100m²), k.ú. Petřvald u Karviné v rámci výše uvedené stavby, tj. nezemědělským účelům po dobu kratší než jeden rok včetně doby potřebné k uvedení zemědělské půdy do původního stavu, není třeba podle ust. § 9 odst. 2 písm. d) zákona č. 334/1992 Sb. souhlasu k odnětí půdy ze zemědělského půdního fondu (§ 9 odst. 8 cit. zákona). Termín zahájení stavby je však nutno nejméně 15 dní předem písemně oznámit příslušnému úřadu. V takovém případě se souhlas nevydává.

- Z hlediska zákona č. 289/1995 Sb., o lesích a o změně a doplnění některých zákonů (lesní zákon), ve znění pozdějších předpisů, dotčený orgán udělil souhlas k umístění stavby do 50 m od lesních pozemků p.č. 3564 a 3565/2 oba v k.ú. Petřvald u Karviné, dle § 14 odst. 2 citovaného zákona. Stanovené podmínky byly zapracovány do výrokové části rozhodnutí. Dotčený orgán dále upozorňuje: *„Vlastník/žadatel/investor si je vědom bezprostřední blízkosti shora uvedeného lesního pozemku s lesními porosty na něm, kdy v budoucnu může dojít k poškození jeho majetku (např. pád stromů, částí korun, přesah větví a kořenů apod.) a je upozorněn na fakt, že stavba a její samotný provoz není a nebude důvodem předčasného odtěžení dřevin na dotčeném pozemku. Orgán státní správy lesa neodpovídá/neručí za případné škody na stavbě a jejím příslušenství způsobené lesním provozem nebo přírodními vlivy a živly (např. pád stromů, částí korun, větví apod.). Vlastník/investor nemovitosti, stavby a zařízení, v souvislosti s bezpečností osob a majetku, jsou povinni provést jejich zabezpečení v souladu s ust. § 22 citovaného zákona. Bude plně respektováno, a to i v budoucnu, právo na zachování lesa a řádné obhospodařování pozemku určeného k plnění funkcí lesa sousedícího s výše uvedeným stavebním záměrem.“*
- Z hlediska zákona č. 361/2000 Sb., o provozu na pozemních komunikacích a o změnách některých zákonů (zákon o silničním provozu), ve znění pozdějších předpisů, stanovená podmínka byla zapracována do výrokové části rozhodnutí.
- Z hlediska ust. § 6 odst. 1 písm. e) a f) stavebního zákona dotčený orgán uvedl: *„Jestliže dle ustanovení § 96b odst. 1 stavebního zákona v platném znění vydání rozhodnutí nebo jiného úkonu podle části třetí hlavy III dílů 4 a 5, § 126, 127, 129 odst. 2 a 3 nebo podle zvláštního zákona závisí na posouzení jím vyvolané změny v území, je podkladem tohoto rozhodnutí nebo jiného úkonu závazné stanovisko orgánu územního plánování. Výše uvedený záměr nevytváří změnu v území, tudíž úřad územního plánování závazné stanovisko nevydává.“*
- Z hlediska zákona č. 201/2012 Sb., o ochraně ovzduší, zákona č. 13/1997 Sb., o pozemních komunikacích, zákona č. 20/1987 Sb., o státní památkové péči, vše ve znění pozdějších předpisů, záměrem nejsou dotčeny zájmy chráněné těmito zákony.
- Souhlasné závazné stanovisko k zásahu do významného krajinného prvku dle § 4 odst. 2 zákona č. 114/1992 Sb., o ochraně přírody a krajiny, ve znění pozdějších předpisů, (dále jen „zákon č. 114/1992 Sb.) za předpokladu splnění podmínek, které byly zapracovány do výrokové části rozhodnutí.
- Souhlasné závazné stanovisko k zásahu do krajinného rázu dle § 12 zákona č. 114/1992 Sb. bez stanovení podmínek.
- Souhlasné závazné stanovisko v souvislosti s obecnou ochranou rostlin a živočichů § 7 zákona č. 114/1992 Sb., za předpokladu splnění podmínek, které byly zapracovány do výrokové části rozhodnutí.

V návaznosti na ust. § 70 odst. 2 zákona č. 114/1992 Sb. speciální stavební úřad opatřením ze dne 10.11.2021 pod zn. MUOR 141851/2021 informoval spolek AOPK z.s. Na Vyhlídce 1556, 736 01 Havířov - Město, na základě jeho žádosti podané v souladu s ust. § 70 odst. 2 zákona č. 114/1992 Sb., o zahájení řízení o žádosti, přičemž jej zároveň informoval, kdo je účastníkem řízení dle ust. § 94k stavebního zákona. Dnem sdělení informace o zahájení řízení se rozumí první den jejího zveřejnění na úřední desce správního orgánu, který písemnost doručuje, a současně způsobem umožňujícím dálkový přístup. Písemnost byla zveřejněna dne 16.11.2021 a sřata z úřední desky dne 25.11.2021.

Územní plán Petřvaldu, který byl vydán zastupitelstvem 08.12.2010 opatřením obecné povahy č.j. MěÚP 5510/2010/Kb, které nabylo účinnosti 27.12.2010, stanovuje pro jednotlivé plochy s rozdílným způsobem využití odpovídající způsob jejich užívání a zejména účel umísťovaných a povolovaných staveb, včetně jejich úprav a změn v jejich využívání. Záměr je v souladu s územním plánem Petřvaldu a dle územního plánu Petřvaldu ve znění pozdějších změn bude umístěn v následujících plochách:

DS - dopravní plochy a infrastruktura

zahrnují části pozemků p. č. 2888, 2896, 6393 a 6392, na kterých je a bude umístěna místní komunikace most v souladu s hlavním využitím – plochy pro stavby a zařízení silniční dopravy.

BI – bydlení individuální zahrnuje pozemek p. č. 2897. Na pozemku bude umístěna krajnice místní komunikace v souladu s hlavním využitím – komunikace funkční skupiny C a D, parkovací plochy a další stavby související s dopravní infrastrukturou.

ZO – zeleň ochranná a izolační zahrnuje pozemky p.č. 2896 a 2857. Na částech pozemků, přiléhajících k místní komunikaci bude umístěna krajnice místní komunikace souladu s přípustným využitím – nezbytné obslužné komunikace, včetně komunikací pro pěší, cyklistických a účelových komunikací, mosty, lávky.

VV – plochy vodní a hospodářské zahrnují pozemek p. č. 2859, na kterém bude v souladu s hlavním využitím upravené koryto potoka.

ÚSES – zeleň přírodního charakteru – plochy územního systému ekologické stability

LBK – lokální biokoridor zahrnují části pozemků p. č. 2859, 2896, 6393 a 6408. Na pozemcích bude upraveno koryto potoka v souladu s přípustným využitím – stavby na vodních tocích, stavby malých vodních nádrží. Dále bude na částech pozemků mostní objekt, to rovněž v souladu s přípustným využitím – nezbytné liniové stavby technické vybavenosti, stavby silnic a dalších komunikací pro vozidlovou dopravu – křížení ve směru kolmém na biokoridor.

Příslušný stavební úřad dále v souladu s ust. § 94o odst. 2 stavebního zákona ověří zejména, zda:
a) dokumentace je úplná, přehledná, a zda jsou v odpovídající míře řešeny obecné požadavky na výstavbu:

Stavebník prostřednictvím zmocněnce k žádosti doložil dokumentaci pro vydání společného povolení nazvané „Most ev. č. M2 přes Holotovecký potok na ul. V Zimném dole, Petřvaldu“ z 09/2021 č. zakázky 2020-60 zpracovanou Ing. Pavlem Kurečkou, autorizovaným inženýrem pro mosty a inženýrské konstrukce, v seznamu ČKAIT zapsaným pod č. 1100971. Dokumentace svým obsahem, členěním a značením odpovídá příloze č. 11 vyhlášky č. 499/2006 Sb., o dokumentaci staveb, ve znění pozdějších předpisů.

Z doložené dokumentace je patrné, že stavba je navržena v návaznosti na příslušná ustanovení vyhlášky č. 268/2009 Sb., o technických požadavcích na stavby, ve znění pozdějších předpisů:

Ust. § 8 odst. 2 – stavba je navržena tak, aby při běžné údržbě a působení běžně předvídatelných vlivů po dobu plánované životnosti stavby, splňovala požadavky uvedené v ust. § 8 odst. 1 citované vyhlášky.

§ 9 Mechanická odolnost a stabilita – stavba navržena v souladu s příslušnými předpisy vztahujícím se k druhu stavby.

Z hydrotechnického výpočtu metodou nerovnoměrného proudění vyplývá, že stávající most nevyhovuje ČSN 73 6201. Kapacita mostního otvoru je na vtoku Q2 s rezervou 12 cm. Mostní otvor je zahlcen již průtokem Q5 a vyššími. Průtoky Q50 a Q100 se přelévají vrchem přes mostovku. Plocha stávajícího mostního otvoru je 3,626 m².

Plocha mostního otvoru nového mostu je 4,728 m² a byla zvětšena oproti stávajícímu stavu o 30,4 %. Vzhledem ke stávajícím inženýrským sítím za oběma opěrami již nelze mostní otvor zvětšovat. Na malou kapacitu mostního otvoru a jeho zahlcení má vliv relativně malý podélný spád potoka cca 0,6 % a zarostlé neupravené koryto s vysokou drsností max. kapacitou cca Q5.

Převedení Holotoveckého potoka během stavby je řešeno zatrubněním. Obtokové potrubí DN1000 převede Q1, potrubí DN1200 převede Q2. Navržené řešení je odsouhlaseno správcem toku i povodí, tj. Povodím Odry, s.p.

Most se nachází v oblasti, kde je dle TP 124 (Základní ochranná opatření pro omezení vlivu bludných proudů na mostní objekty a ostatní betonové konstrukce pozemních komunikací) předpokládán výskyt bludných proudů. Dle kap. 2.8 TP 124 lze pro mostní objekty s délkou přemostění menší než 10 m, u nichž není k dispozici základní korozní průzkum, provádět základní ochranná opatření ve stupni č. 3 podle tabulky 1 těchto TP vydaných ministerstvem dopravy.

Tomuto stupni odpovídají pouze základní konstrukční opatření, bez propojení výztuže a jejího vyvedení na povrch konstrukce pro měření vlivu bludných proudů. Ochrana proti bludným proudům

bude spočívat v dodržení základních konstrukčních požadavků, jako je krytí výztuže, zhutnění betonu a povrchové úpravy betonu. Na mostní izolaci bude provedena kontrola 100%.

Vzhledem k charakteru stavby není potřeba řešit ochranu před technickou seizmicitou.

Stavba se nachází v poddolovaném území. Z doložené dokumentace mj. plyne, že most je dimenzován na normové zatížení dle ČSN EN 1991-2 a je zajištěn na parametry přetvoření terénu, odpovídající IV. skupině stavenišť dle tab. 4.1. ČSN 73 0039

- vodorovné poměrné přetvoření: $3 \cdot 10^{-3} \geq \epsilon > 10^{-3}$
- poloměr zakřivení: $12 \leq R < 20$ km
- naklonění: $5 \cdot 10^{-3} \geq i > 2 \cdot 10^{-3}$ rad.

Parametry přetvoření terénu byly zahrnuty do statického výpočtu. Mostní konstrukce je navržena jako uzavřený železobetonový rám, který přenesení veškerá přetvoření terénu. Konstrukce je navržena jako monolitická a kompaktní.

Přeložka vodovodu DN 100 PE v dl. 14,0 m bude umístěna na pískový polštář. Vzhledem k délce přeložky 14,0 m není nutno provádět speciální opatření k vyrovnání přetvoření terénu od poddolování.

Podle stanoviska společnosti DIAMO, s.p. zn. D500/22865/2020 ze dne 04.11.2020 se stavba nachází v území s možnými nahodilými výstupy metanu na povrch. Vzhledem k situování, typu a rozsahu prací je stavbu možno realizovat bez zvláštních opatření z hlediska nebezpečí výstupů karbonského plynu.

Most převádí místní komunikaci přes Holotovecký potok na ul. V Zimném dole v Petřvaldu.

Komunikace je využívána pro vedení cyklistické stezky D – Petřvald. Vzhledem k velmi nízké intenzitě dopravy cyklisté využívají vozovku, stavba chodníku podél MK není plánována, proto není chodník zřizován ani na novém mostě. Stavba proto není řešena podle vyhlášky č. 398/2009 Sb., o obecných technických požadavcích zabezpečujících bezbariérové užívání staveb.

Návrh akceptuje příslušná ustanovení vyhl. č. 23/2008 Sb. o technických podmínkách požární ochrany staveb v platném znění (zajištěn přístup a průjezd vozidel HZS), příslušná ustanovení zákona č. 258/2000 Sb. o ochraně veřejného zdraví a o změně některých souvisejících zákonů, ve znění pozdějších předpisů. K žádosti doložena kladná stanoviska dotčených orgánů.

Dokumentace je zpracována pro účely vydání společného povolení, není však realizační dokumentací, neboť neobsahuje dostatečné údaje potřebné k řádnému a bezvadnému provedení stavby. Pro jednoznačné vymezení realizace stavebních prací, dodávek a služeb je vhodné dokumentaci pro vydání společného povolení dopracovat (zpracovat dokumentaci pro provádění stavby).

Za správnost, úplnost a proveditelnost zpracované dokumentace zodpovídá projektant (ust. § 159 odst. 1 a 2 stavebního zákona). Projektant a při provádění stavby stavebník a jím vybraný zhotovitel zodpovídají za dodržení všech platných norem a předpisů včetně respektování vydaných vyjádření k dokumentaci, zodpovídají rovněž za mechanickou odolnost a stabilitu stavby.

b) je zajištěn příjezd ke stavbě, včasné vybudování technického, popřípadě jiného vybavení potřebného k řádnému užívání stavby vyžadovaného zvláštním právním předpisem:

Ke stavbě je zajištěn příjezd po stávajících pozemních komunikacích veřejně přístupných, které slouží k obecnému užívání.

Dočasný zábor bude proveden pro plochu staveniště ve vyznačené hranici stavby. Staveniště bude viditelně označeno bezpečnostním označením a tabulkami o zákazu vstupu nepovolaných osob. Zařízení staveniště, jako stavba dočasná, bude odstraněno a vyklizeno do jednoho měsíce po ukončení stavby a pozemky dotčené stavbou budou uvedeny do náležitého stavu.

Příslušný stavební úřad v souladu s ust. § 94o odst. 3 stavebního zákona ověří rovněž účinky budoucího užívání stavby:

Vliv stavby na okolí bude minimální, protože se jedná o demolici stávajícího mostu a jeho náhradu provedením nového mostu ve stávajícím místě. V blízkosti mostu nejsou žádné obytné budovy. Obnovou mostu a přilehlého úseku komunikace nedojde ke změně vlivu na okolí – intenzita dopravy zůstane stejná.

Speciální stavební úřad ověřil účinky budoucího užívání stavby a je toho názoru, že užíváním stavby nedojde k narušení stávajících hodnot v území.

Speciální stavební úřad v provedeném řízení přezkoumal předmětnou žádost z hledisek uvedených v ust. § 94j a následujících stavebního zákona. Posoudil předložená stanoviska dotčených orgánů vyžadovaná zvláštními předpisy a vyjádření účastníků řízení. Podmínky týkající se umístění a povolení stavby byly zahrnuty do výrokové části rozhodnutí.

Po posouzení žádosti z hledisek uvedených v ust. § 94o stavebního zákona bylo zjištěno, že stavební záměr je v souladu s požadavky stavebního zákona a jeho prováděcích právních předpisů, se závaznými stanovisky, popřípadě s rozhodnutími dotčených orgánů podle zvláštních právních předpisů nebo stavebního zákona.

Jelikož speciální stavební úřad neshledal v průběhu řízení důvody, které by bránily umístění a povolení stavebního záměru, rozhodl způsobem uvedeným ve výroku, za použití ustanovení právních předpisů ve výroku uvedených.

Poučení

Proti tomuto rozhodnutí může účastník podat odvolání (§ 81 odst. 1, § 83 odst. 1 správního řádu). Odvolací lhůta činí 15 dnů ode dne oznámení rozhodnutí. Lhůta pro podání odvolání se počítá ode dne následujícího po doručení písemného vyhotovení rozhodnutí, nejpozději však po uplynutí desátého dne ode dne, kdy bylo nedoručené a uložené rozhodnutí připraveno k vyzvednutí.

Pro doručování písemnosti platí ust. § 19 až § 24 správního řádu.

O odvolání rozhodne Krajský úřad Moravskoslezského kraje v Ostravě, odbor dopravy. *Odvolání se podává u zdejšího speciálního stavebního úřadu (Městského úřadu Orlová, odboru výstavby a životního prostředí).*

Dle ust. § 82 odst. 1 správního řádu lze odvoláním napadnout výrokovou část rozhodnutí, jednotlivý výrok nebo jeho vedlejší ustanovení.

Odvolání jen proti odůvodnění rozhodnutí je nepřipustné.

Dle ust. § 82 odst. 2 správního řádu musí mít odvolání náležitosti uvedené v ust. § 37 odst. 2 správního řádu a musí obsahovat údaje o tom, proti kterému rozhodnutí směřuje, v jakém rozsahu ho napadá a v čem je spatřován rozpor s právními předpisy nebo nesprávnost rozhodnutí nebo řízení, jež mu předcházelo.

Není-li v odvolání uvedeno, v jakém rozsahu odvolatel rozhodnutí napadá, platí, že se domáhá zrušení celého rozhodnutí.

Odvolání se podává s potřebným počtem stejnopisů tak, aby jeden stejnopis zůstal správnímu orgánu a aby každý účastník dostal jeden stejnopis. Nepodá-li účastník potřebný počet stejnopisů, vyhotoví je správní orgán na náklady účastníka.

V návaznosti na ust. § 94p odst. 5 stavebního zákona společné povolení platí 2 roky ode dne nabytí právní moci. Společné povolení pozbývá platnosti, jestliže stavba nebyla zahájena v době jeho platnosti. Společné povolení pozbývá platnosti též dnem, kdy příslušný stavební úřad obdrží oznámení stavebníka o tom, že od provedení svého stavebního záměru upouští; to neplatí, jestliže stavba již byla zahájena. Dobu platnosti společného povolení může příslušný stavební úřad prodloužit na odůvodněnou žádost stavebníka podanou před jejím uplynutím. Podáním žádosti se staví běh lhůty platnosti společného povolení.

Bc. Ingrid Krause
oprávněná úřední osoba
úsek pozemních komunikací

Grafická příloha č. 1: výkres č. 07 Vytyčovací schéma
Grafická příloha č. 2: výkres č. 03 Koordinační situace

Doručí se:

1. stavebník, tj. Město Petřvald, IDDS: waqbb2k, sídlo: náměstí Gen. Vicherka čp. 2511, 735 41 Petřvald u Karviné prostřednictvím společnosti Ing. Pavel Kurečka MOSTY s.r.o., IDDS: gcfb2vs, sídlo: U Studia čp. 2654/33, Zábřeh, 700 30 Ostrava 30
2. Severomoravské vodovody a kanalizace Ostrava a.s., IDDS: 4xff9pv, sídlo: 28. října čp. 1235/169, Mariánské Hory, 709 00 Ostrava 9
3. Český rybářský svaz, z. s., místní organizace Orlová, Město čp. 1202, 735 11 Orlová 1
4. ČEZ Distribuce, a. s., IDDS: v95uqfy, sídlo: Teplická čp. 874/8, Děčín IV-Podmokly, 405 02 Děčín 2 Město Orlová, sídlo: Osvobození čp. 796, Lutyně, 735 14 Orlová 4 (OSMHS)
5. Povodí Odry, státní podnik, IDDS: wwit8gq, sídlo: Varenská čp. 3101/49, Moravská Ostrava, 702 00 Ostrava 2

37/17

6. Martin Vlček, Panská čp. 293/35, Michálkovice, 715 00 Ostrava 15
7. ČSOB Stavební spořitelna, a.s., IDDS: ukmj2, sídlo: Radlická čp. 333/150, Praha Radlice, 150 00 Praha 5
8. Benediktinské opatství sv. Václava v Broumově, IDDS: mxsnbjr, sídlo: Klášterní čp. 1, 550 01 Broumov 1
9. Financial Found a.s., IDDS: whjd4sw, sídlo: Musílkova čp. 257/48, Praha Košíře, 150 00 Praha 5
10. Marian Drda, V Zimním dole čp. 1523, 735 41 Petřvald u Karviné
11. Žaneta Drdová, V Zimním dole čp. 1523, 735 41 Petřvald u Karviné
12. OKD, a. s., IDDS: 74tcgdp, sídlo: Prokešovo náměstí čp. 2020/6, Moravská Ostrava, 728 30 Ostrava
13. Česká spořitelna, a.s., IDDS: wx6dkif, sídlo: Olbrachtova čp. 1929/62, Praha - Krč, 140 00 Praha 4
14. Marian Dubnický, V Zimním dole čp. 899, 735 41 Petřvald u Karviné
15. Roman Dubnický, Březinská čp. 1619, 735 41 Petřvald u Karviné
16. Michaela Skowranková, V Zimním dole čp. 898, 735 41 Petřvald u Karviné
17. Renata Skowranková, V Zimním dole čp. 898, 735 41 Petřvald u Karviné
18. Asental Land, s.r.o., IDDS: yn5ybz4, sídlo: Gregorova čp. 2582/3, Moravská Ostrava, 702 00 Ostrava 2
19. Rodinné domy Petřvald, s.r.o., IDDS: de4u6q8, sídlo: Kostelní čp. 733/2b, 747 21 Kravaře u Hlučína
20. FEROFIN s.r.o., IDDS: ikp55e7, sídlo: Palisova čp. 1224/8, Kylešovice, 747 06 Opava 6
21. Václav Szwed, F. S. Tůmy čp. 1243, Lutyně, 735 14 Orlová 4
22. Modrá pyramida stavební spořitelna, a.s., IDDS: vf4e8u8, sídlo: Bělehradská čp. 222/128, Praha Vinohrady, 120 00 Praha 2


Dotčené orgány:


1. Městský úřad Orlová, Osvobození 796, Lutyně, 735 14 Orlová 4 (OVŽP, OD, oddělení územního plánování a rozvoje, smart city)
2. Městský úřad Petřvald, OVŽP, IDDS: waqbb2k, sídlo: náměstí Gen. Vicherka čp. 2511, 735 41 Petřvald u Karviné (OŽP, silniční úřad)
3. Krajský úřad, Moravskoslezský kraj, IDDS: 8x6bxsd, sídlo: 28. října čp. 2771/117, Moravská Ostrava, 702 00 Ostrava 2 (OŽPaZ)
4. Krajská hygienická stanice Moravskoslezského kraje se sídlem v Ostravě, IDDS: w8pai4f, Na Bělidle čp. 724/7, Moravská Ostrava, 702 00 Ostrava 2, územní pracoviště Karviná, tř. Těřeškovové čp. 2206/38, Mizerov, 734 01 Karviná
Hasičský záchranný sbor Moravskoslezského kraje, IDDS: spdaive, sídlo: Výškovická čp. 2995/40, Zábřeh, 700 30 Ostrava 30, úz.odb.Karviná, Ostravská 883/3, Fryštát, 733 01 Karviná 1
5. Ministerstvo obrany ČR, IDDS: hjyaavk, sídlo: Svatoplukova čp. 2687/84, 662 10 Brno, Sekce nakládání s majetkem, odbor ochrany územních zájmů, oddělení ochrany územních zájmů Morava
6. Česká republika - Krajské ředitelství Policie Moravskoslezského kraje, IDDS: n5hai7v, sídlo: 30. dubna 1682/24, Moravská Ostrava a Přívoz, 728 99 Ostrava, a to:
 - odbor informačních a komunikačních technologií
 - územní odbor vnější služby Karviná, dopravní inspektorát, Mírová 1429/37, Nové Město, 735 06 Karviná 6

Dále obdrží:

1. Archeologický ústav AV ČR, Brno, v. v. i., IDDS: xnjf5zy, sídlo: Čechyňská čp. 363/19, Trnitá, 602 00 Brno 2
2. NIPi bezbariérové prostředí, o.p.s. FM, IDDS: 5ec62h6, sídlo: Kolaříkova čp. 2185, 738 01 Frýdek Místek
3. Pavel Beliančín, Odlehlá čp. 1352, 735 53 Dolní Lutyně
4. FILDAN s.r.o., IDDS: wbe59sr, sídlo: Slezská čp. 494, Poruba, 735 14 Orlová 4
5. ČR vykonává: Okresní správa sociálního zabezpečení Ostrava, IDDS: 49kaiq3, sídlo: Zelená čp. 3158/34a, Moravská Ostrava, 702 00 Ostrava – zástavní právo z LV 550 vymazáno
6. UniCredit Bank Czech Republic and Slovakia, a.s., IDDS: pmigtdu, sídlo: Želetavská čp. 1525/1, Praha Michle, 140 00 Praha 4 – zástavní právo z LV 1241 vymazáno

J7119



Vedoucí projektant : Ing. Pavel Kurečka	Projektant Ing. Pavel Kurečka	Ing. Marek Volf Ing. Pavel Kurečka	 Ing. Pavel Kurečka MOSTY s.r.o. Středoškolská 316/III, Dobruška 750 30 mobil: 603 206 474 kurecka@ingpavelkurecka.cz
Objednatel: Město Petřvald			
Stavba (místo): Most ev.č. M2 přes Holotovecký potok na ul. V Zimném dole v Petřvaldu			
Číslo / objekt: D.1.2 - Stavební část: SO 201 - Most ev.č. M2			
Název: Vytýčovací schéma			
Datum 09/2021			Formát 2 A4
Měřítko 1:200			Účel DUSP
Číslo 2020-60			Číslo 07

Sořadnice hlavních bodů	Bod č.	Oměření	Y	X
	01	ZU - osa MK	481 320,257	1 102 095,748
	02	KK - osa MK	481 313,864	1 102 094,972
	03	Lic opěrky 1	481 303,503	1 102 094,489
	04	Osa točků	481 301,402	1 102 094,516
	05	Lic opěrky 2	481 299,304	1 102 094,585
	06	KT - osa MK	481 290,259	1 102 095,365
	07	KÚ - osa MK	481 288,773	1 102 095,818
	08	Odrážný pružný vpravo	481 305,963	1 102 096,509
	09	Odrážný pružný vpravo	481 298,808	1 102 096,727
	10	Odrážný pružný vlevo	481 305,268	1 102 092,998
	11	Odrážný pružný vlevo	481 298,973	1 102 093,200



Městský úřad Orlová

Osvobození 796, 735 14 Orlová-Lutyně

Odbor výstavby a životního prostředí

Staré náměstí 76, 735 11 Orlová-Město

VÁŠ DOPIS ZN.:

ZE DNE:

NAŠE ZN.: MUOR 57804/2022

SPIS ZN.: MUOR S 20149/2021/OVŽP/KRA

VYŘIZUJE: Bc. Ingrid Krause

TEL.: 596 581 739

FAX: 596 581 735

E-MAIL: posta@muor.cz

DATUM: 07.05.2022

Město Petřvald
náměstí Gen. Vicherka 2511
735 41 Petřvald

SDĚLENÍ

Městský úřad Orlová, odbor výstavby a životního prostředí, jako příslušný správní orgán, Vám ve smyslu ustanovení § 73 zákona č. 500/2004 Sb., správní řád, ve znění pozdějších předpisů, oznamuje, že rozhodnutí č. 3/2022 ze dne 24.03.2022 pod zn. MUOR 159047/2021 jímž byl schválen stavební záměr nazvaný „**Most ev. č. M2 přes Holotovecký potok na ul. V Zimném dole v Petřvaldu**“ (GPS: 49.8378686N, 18.4120606E)

nabylo právní moci dne 07.05.2022

a je vykonatelné.

Bc. Ingrid Krause
oprávněná úřední osoba
úsek pozemních komunikací

Příloha:

ověřená dokumentace + štítek stavba povolena – obdrží Město Petřvald, náměstí Gen. Vicherka
čp. 2511, 735 41 Petřvald u Karviné

Na vědomí: Ing. Pavel Kurečka MOSTY s.r.o., IDDS: gcfb2vs, sídlo: Venclíkova čp. 478/55, Výškovice,
700 30 Ostrava 30

Úřední hodiny:

Po, St: 8:00–11:30 a 12:30–17:00

Čt: 8:00–11:30 a 12:30–13:30

Út, Pá: (pouze pro objednané)

E-mail:

urad@muor.cz

E-podatelna:

posta@muor.cz

Internet:

www.mesto-orlova.cz

BANKOVNÍ SPOJENÍ:

ČSOB a.s Praha, pobočka Orlová

číslo účtu: 107216397/0300

IČ: 00297577